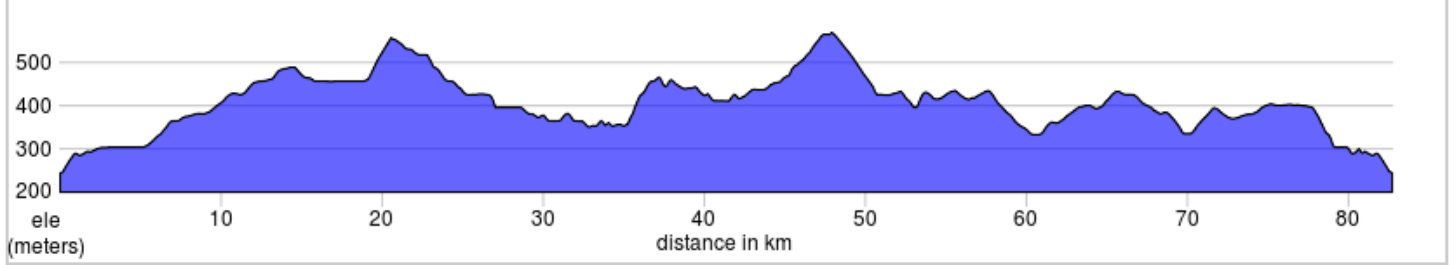
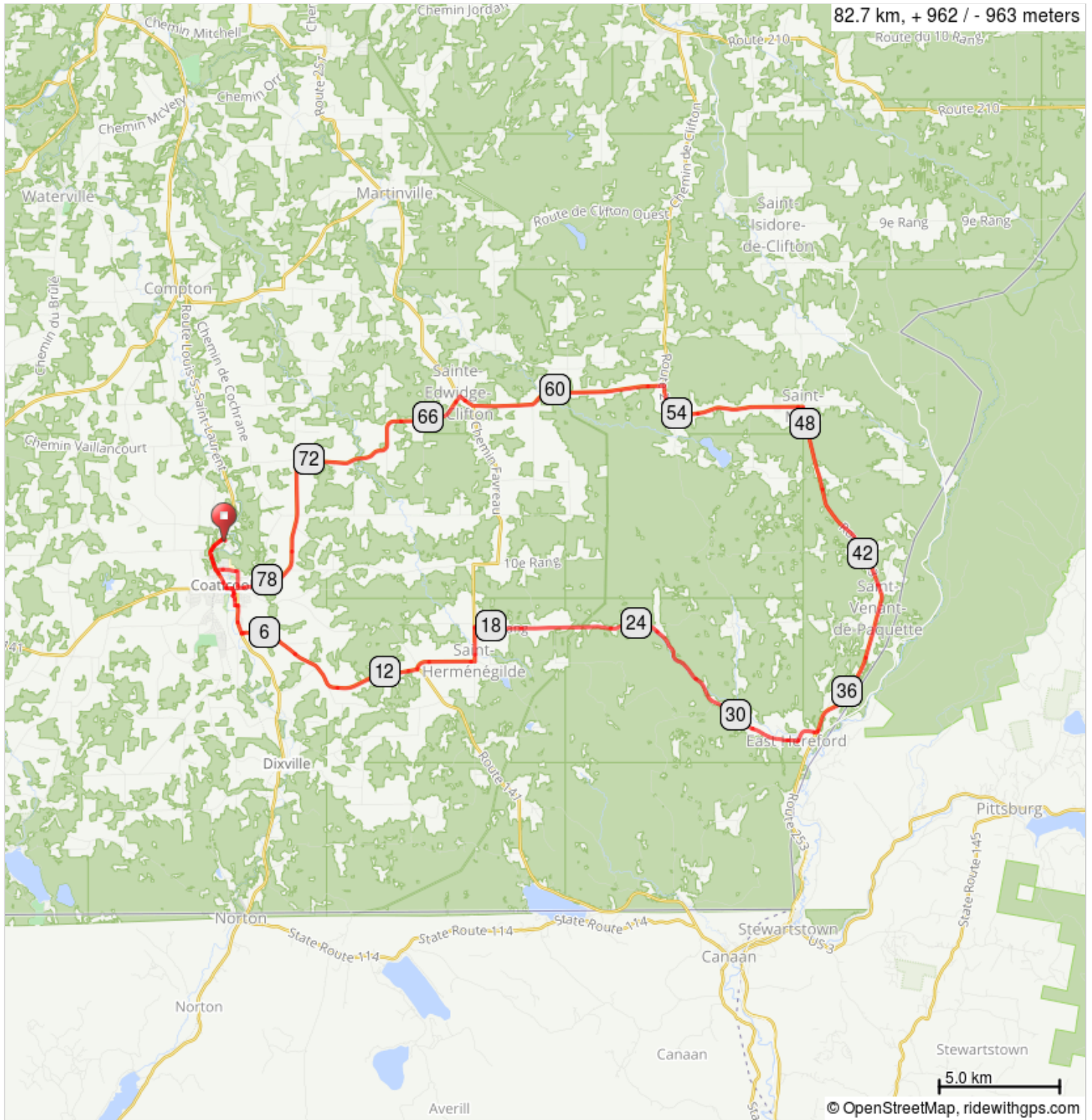


CAN-82-Coaticook-DefiCantons


























Départ Parc de la Gorge de Coaticook



© OpenStreetMap, ridewithgps.com

CAN-82-Coaticook-DefiCantons

Num	Dist	Next	Type	Note
1.	0.0	0.1		Start of route
2.	0.1	2.5		Prendre à gauche sur QC-147 S (panneaux vers Mantreal/U.S.A/Centre-Ville)
3.	2.6	0.3		Prendre à gauche sur Rue Main E/QC-141 S/QC-147 S
4.	2.8	0.2		Prendre à droite sur Rue Gendreau
5.	3.1	0.1		Prendre à droite sur Rue du Ruisselet
6.	3.2	0.4		Rue du Ruisselet tourne à gauche et devient Rue de la Rivière
7.	3.6	0.1		Tourner à gauche au 1er croisement et continuer sur Rue Bolduc
8.	3.7	1.2		Tourner à droite au 1er croisement et continuer sur Rue Saint-Jacques S/QC-141 S/QC-147 S
9.	4.9	8.3		Prendre à gauche sur QC-141 S (panneaux vers Saint-Hermènégilde)
10.	13.2	2.6		Prendre à gauche sur Rue Principale/QC-251 N (panneaux vers Saint-Hermènégilde/East Hereford)
11.	15.8	1.4		Prendre à gauche sur QC-251 N
12.	17.2	9.2		Tourner à droite au 1er croisement et continuer sur Rang 9e
13.	26.4	6.3		Continuer sur Chemin de Coaticook
14.	32.7	1.1		Prendre à gauche sur Rue de l'Église
15.	33.8	15.1		Prendre à gauche sur QC-253 N
16.	48.8	6.8		Tourner à gauche au 1er croisement et continuer sur Rue Principale/QC-253 N
17.	55.6	8.7		Prendre à gauche sur Chemin Léon-Gérin/QC-206 O
18.	64.4	15.0		Prendre à gauche sur QC-206 O
19.	79.4	0.7		Prendre à droite sur Rue Saint-Jacques N
20.	80.1	0.9		Prendre à gauche sur Rue Saint-Paul Estate
21.	80.9	1.7		Prendre à droite sur QC-147 N
22.	82.6	0.1		Prendre à droite sur Rue Saint-Marc
23.	82.7	0.0		End of route

82.7 kilometers. +955/-954 meters