

Date : LE 18 JUIN 2014

Responsable : GILLES MALBOEUF

Tél.: 819 324-8035

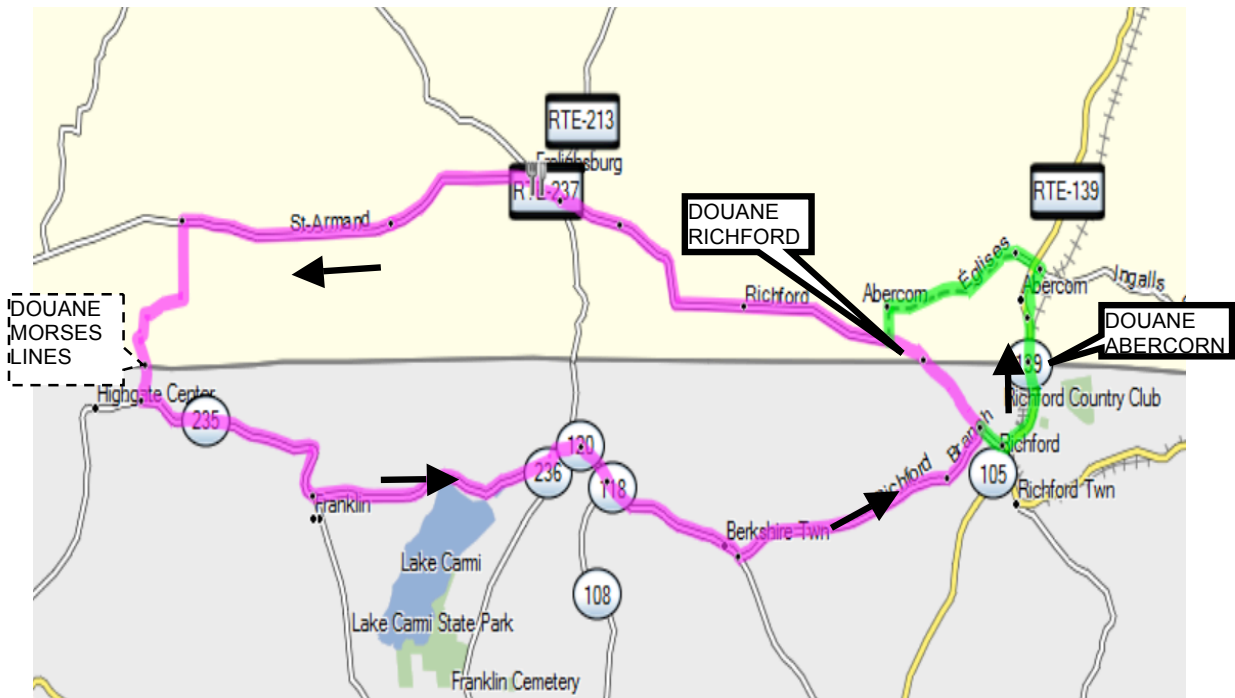
LE PARCOURS DÉBUTE AU CHEMIN
ST-ARMAND ET DES BOULEAUX
Le départ est a 9:30hres.

RÉVISION : 12 MAI 2012

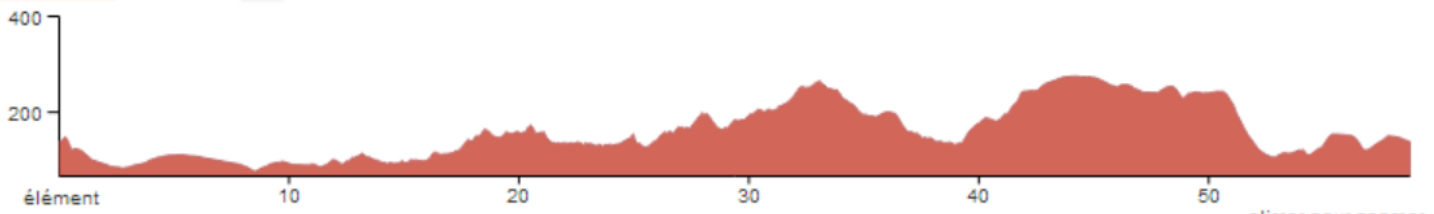
KM	INT	DIR	INSTRUCTIONS	TOUT DROIT AUX INTERSECTIONS NON INDIQUÉES ICI
0,0	⊥	D	CH. ST-ARMAND OUEST	
5.9	⊥	G	CH. MORSES LINES	
10.4	STOP		DOUANE USA	
11.3	⊥	G	RTE 235 SUD	
17.8		TD	RTE 120 EST	
25.8	⊥	D	RTE 108 EST BERKSHIRE	
27.0	⊥	TD	RTE 118 EST BERKSHIRE RD.	
31.3	⊥	G	RICHFORD RD	
37.6	⊥	G	BRANCH RD.	
39.2	⊥ *	G	PINNACLE RD. * POUR ALLONGER LE PARCOURS DE 12.2 KM.	→
41.5	Stop		DOUANE CANADA RICHFORD	FERMETURE A 16 H.
41.5		TD	CH. RICHFORD	
50.7			SOMMET DE LA JOY HILL 260 M.	
53.3	⊥	D	RTE 237 NORD	
54.1	⊥	D	RUE PRINCIPALE FRELIGHSBURG	
54.3	⊥	G	CH. ST-ARMAND	
58.8	Stop		ARRIVÉE CH. ST-ARMAND ET DES BOULEAUX	
*39.2	⊥	D	RIVER ST.	←
40.0	⊥	D	RTE 139 NORD	
42.4	Stop		DOUANE CANADA ABERCORN	
43.5	Y	D	RUE THIBAUT ABERCORN	
44.8	⊥	G	RUE DES ÉGLISES	
45.6	Y	G	RUE DES ÉGLISES DEVIENT DES ÉRABLES	
49.6	⊥	G	CH. DES ÉRABLES	
50.4	⊥	D	CH.RICHFORD	
58.5			SOMMET DE LA JOY HILL 260 M.	
61.1	⊥	D	RTE 237 NORD	
61.8	⊥	D	RUE PRINCIPALE FRELIGHSBURG	
62.1	⊥	G	CH. ST-ARMAND OUEST	
66.5	Stop		ARRIVÉE CH.ST-ARMAND ET DES BOULEAUX	

LA JOY HILL POUR TOUS

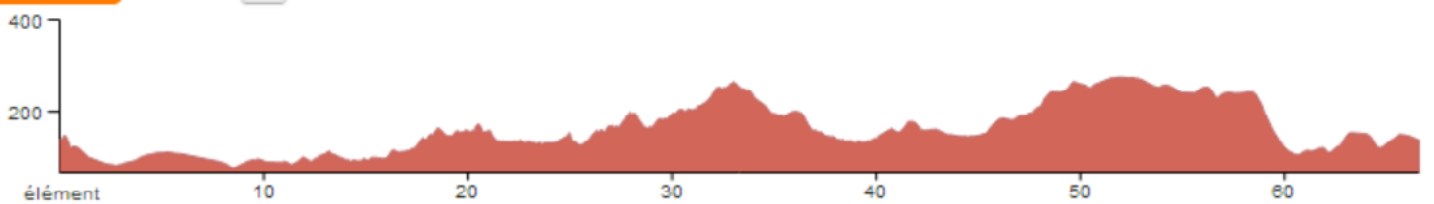
CIRCUIT RÉG. 58.8 KM DÉNIVELÉ 754 M. CIRCUIT ALT. 66.5 KM DÉNIVELÉ 805 M.



LA JOY HILL POUR TOUS 58.8 KM :



ALT. LA JOY HILL POUR TOUS 66.6 KM. :



TRANSFERT SUR GPS (58.8 KM): <http://ridewithgps.com/routes/3764825>

MOT CLÉ:

SAINT-ARMAND

LA JOY HILL POUR TOUS

TRANSFERT SUT GPS (66.6 KM): <http://ridewithgps.com/routes/3773011>

MOT CLÉ :

SAINT-ARMAND

ALT LA JOY HILL POUR TOUS