

CAN17-68Frelighsburg-Enos



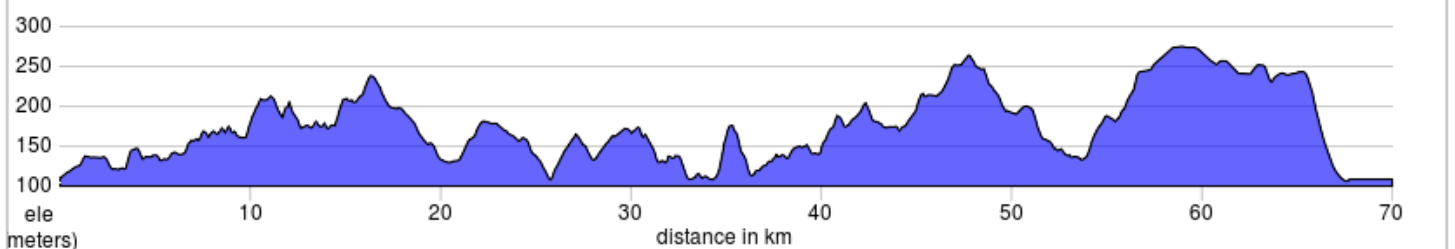
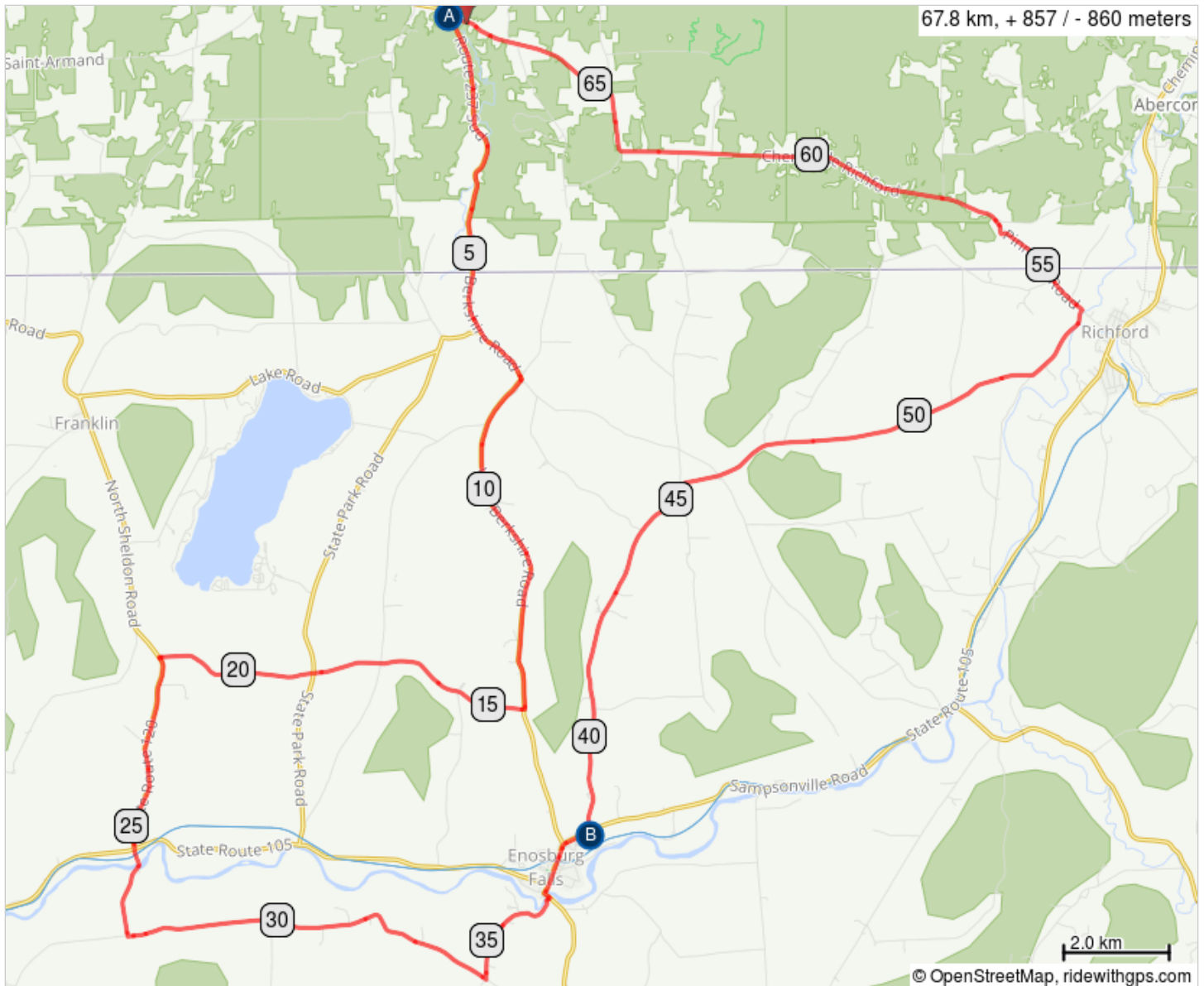
Départ au Parc de la Rivière sur le Chemin Richford à Frelighsburg

Prendre Autoroute 40 O, Route Transcanadienne/Autoroute 25 S, QC-132 O, Autoroute 10 E et Autoroute 35 S en direction de QC-133 S à Saint-Sébastien
























Suivre QC-133 S, QC-202 E et QC-237 S en direction de Chemin de Richford à Frelighsburg

A. Ne pas oublier passeport et argent US

B. Diner



CAN17-68Frelighsburg-Enos

Num	Dist	Next	Type	Note
1.	0.0	0.0		Start of route
2.	0.0	0.3		A la sortie du stationnement prendre à gauche sur le Chemin Richford
3.	0.3	4.0		Prendre à gauche sur QC-237 S
4.	4.3	3.4		Continuer sur W Berkshire Rd/Vermont Rte 108 N
5.	7.7	7.6		Tourner à droite pour rester sur W Berkshire Rd/Vermont Rte 108 N
6.	15.3	3.4		Continuer sur Stanley Rd
7.	18.6	3.0		Continuer sur Swamp Rd
8.	21.7	3.7		Prendre à gauche sur VT-120
9.	25.4	1.7		Continuer sur Kane Rd
10.	27.1	7.2		Prendre à gauche sur E Sheldon Rd
11.	34.3	1.1		Prendre à gauche sur Duffy Hill Rd
12.	35.4	1.2		Attention à la descente, chaussée dégradée
13.	36.6	0.1		Prendre à gauche sur Vermont Rte 108 S
14.	36.7	1.0		Prendre à droite sur Vermont Rte 108 N
15.	37.7	0.5		Vermont Rte 108 N tourne légèrement à droite et devient Elm St/Sampsonville Rd
16.	38.2	0.0		Dîner à droite McDonald et Super Marché Hannaford. Rejoindre le parcours sur Water Tower Road
17.	38.2	7.8		Prendre à gauche sur Water Tower Rd
18.	46.1	6.2		Continuer sur Richford Rd
19.	52.3	1.6		Continuer sur N Branch Rd
20.	53.9	2.3		Prendre à gauche sur Pinnacle Rd
21.	56.3	11.5		Continuer sur Chemin de Richford
22.	67.7	0.0		Vous êtes arrivée!
23.	67.8	0.0		End of route

67.8 kilometers. +843/-847 meters