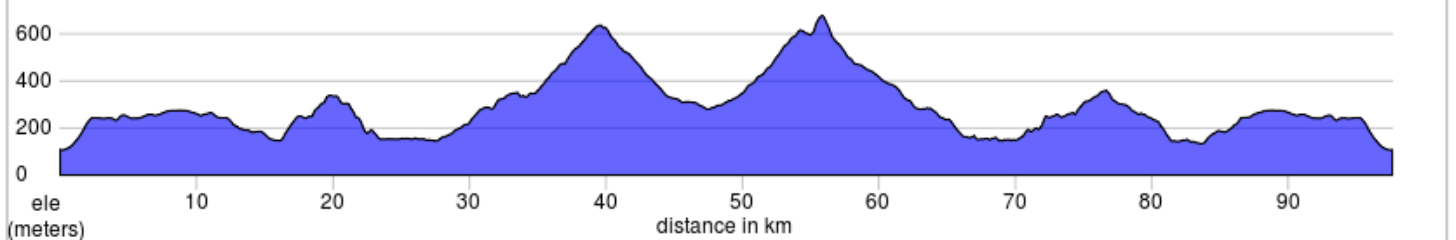
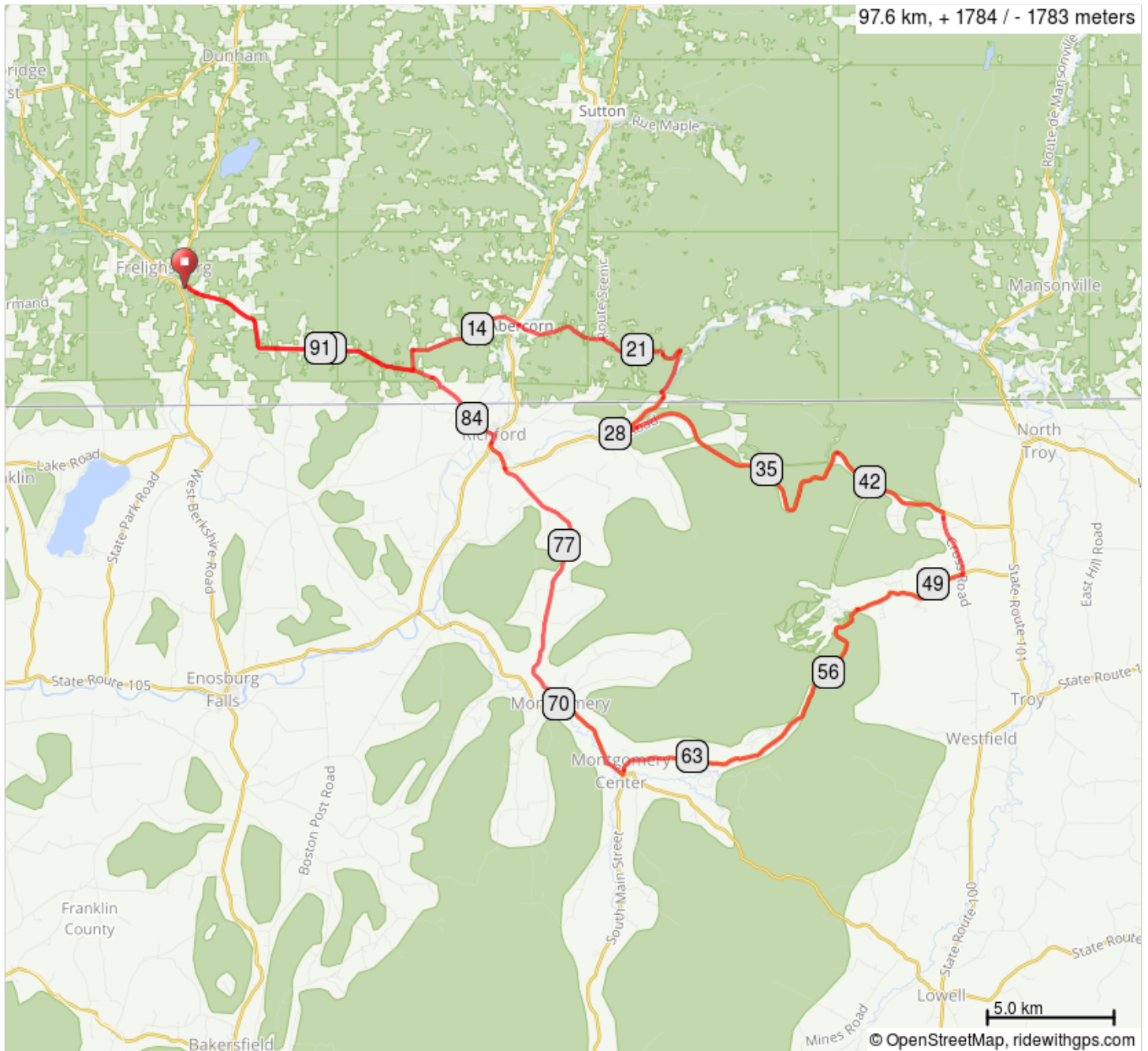


CAN17-97-Frelighsburg-Jay
























Départ au Parc de la Rivière sur le Chemin Richford à Frelighsburg

Prendre Autoroute 40 O, Route Transcanadienne/Autoroute 25 S, QC-132 O, Autoroute 10 E et Autoroute 35 S en direction de QC-133 S à Saint-Sébastien Suivre QC-133 S, QC-202 E et QC-237 S en direction de Chemin de Richford à Frelighsburg



CAN17-97-Frelighsburg-Jay

Num	Dist	Next	Type	Note
1.	0.0	0.0		Start of route
2.	0.0	10.3		A la sortie du stationnement prendre à droite sur Chemin Richford
3.	10.3	0.8		Prendre à gauche sur Chemin des Érables
4.	11.1	1.6		Prendre à droite sur Chemin d'Abercorn
5.	12.8	6.6		Continuer sur Rue des Églises O
6.	19.4	3.6		Prendre à droite sur Route Scenic
7.	23.0	1.8		Prendre à droite sur Chemin de la Vallée-Missisquoi
8.	24.7	3.0		Continuer sur VT-105A S
9.	27.7	17.4		Prendre à droite sur VT-105 W
10.	45.1	2.6		Prendre à droite sur Cross Rd
11.	47.7	18.5		Prendre à droite sur VT-242 W
12.	66.2	3.8		Prendre à droite sur VT-118 N
13.	70.1	0.2		Prendre légèrement à droite sur S Richford Rd
14.	70.3	2.7		Continuer sur Fuller Bridge Rd
15.	72.9	8.5		Continuer sur S Richford Rd
16.	81.4	1.1		Prendre légèrement à gauche sur VT-105 W
17.	82.6	0.5		Prendre à droite sur S Main St
18.	83.0	0.8		Prendre à gauche sur River St
19.	83.8	2.3		Continuer sur Pinnacle Rd
20.	86.1	11.5		Continuer sur Chemin de Richford
21.	97.6	0.0		End of route

97.6 kilometers. +1764/-1764 meters