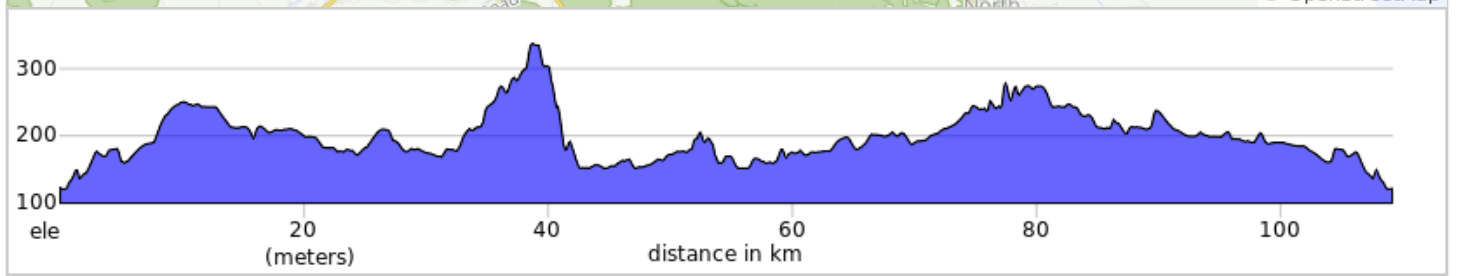
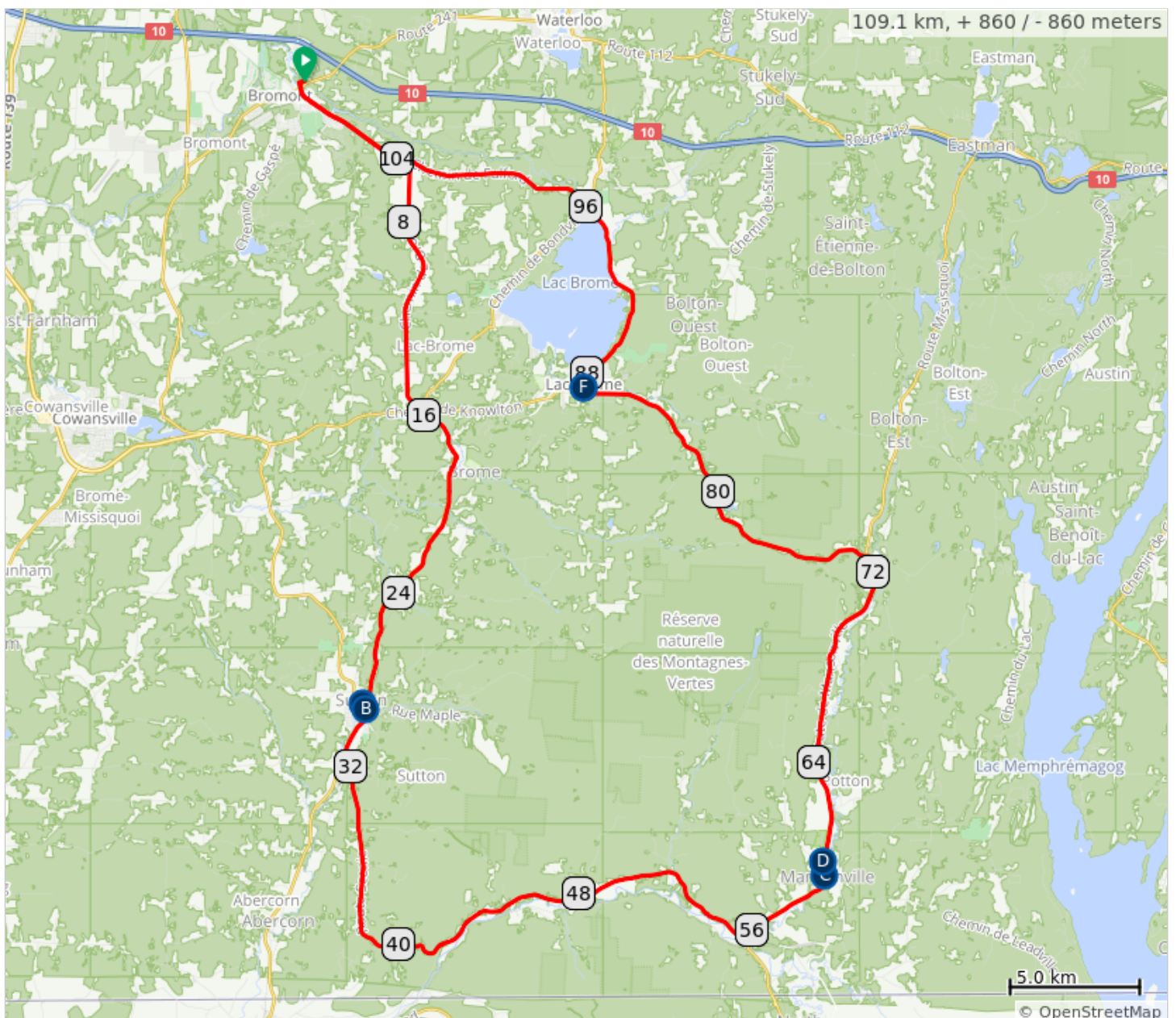


CAN19-109-BROMONTSUTTON

























Départ du IGA de Bromont, 82, boul de Bromont, Bromont. Pour s'y rendre prendre l'autoroute des Cantons de l'Est, sortie 78, continuer sur Boul. Bromont jusqu'au IGA

A.	IGA Sutton	D.	Epicerie
B.	Resto	E.	Pause au Parc à Droite
C.	Resto et pause au parc	F.	Pause au parc à droite



CAN19-109-BROMONTSUTTON

Dist	Type	Note
0.0		Start of route
0.0		Départ IGA Bromont
0.2		Prendre à gauche sur Boulevard de Bromont
5.6		Prendre à droite sur Chemin Brome
15.7		Aux feux de circulation, continuer sur la QC 215 S
18.1		Prendre à gauche sur Chemin Valley/QC-215 S
28.8		Tourner à droite au 1er croisement et continuer sur Rue Academy/QC-215 S
29.0		Prendre à gauche sur Rue Principale N/QC-139 S
29.0		IGA à droite environ 200 mètres, tables à picnic dispo. Resto à gauche sur la rue Principale
31.3		Prendre à gauche sur Chemin Schweizer
31.7		Prendre à droite sur Chemin Scenic Road
33.5		Continuer sur Route Scenic
41.9		Prendre légèrement à gauche sur Chemin de la Vallée Missisquoi
56.0		Prendre à gauche sur Rte de Mansonville/QC-243 N
59.6		Resto et pause au Parc
72.8		Continuer sur la 243 N jusqu'à Knowlton
87.3		Prendre à droite sur Chemin Lakeside/QC-243 N
95.7		Prendre à gauche sur Rue de Bondville/QC-215 S
96.1		Prendre à droite sur Chemin de Fulford
103.6		Continuer sur Boulevard de Bromont
109.0		Tourner à droite. Bravo vous êtes arrivé
109.1		End of route

109.1 kilometers. +848/-849 meters