

**POUR SE RENDRE AU POINT DE DÉPART :**

Prévoir environ 50 minutes de Repentigny

Départ : Église de St-Jean-de-Matha  
Rue de l'église 10 :00 h.

- Autoroute Félix-Leclerc 40 E
- Sortie 122 pour A31 N vers Joliette
- Sortie 14E : Pour prendre la 131 N
- À gauche rue Principale (non identifiée) à St-Félix-de-Valois pour rester sur la 131 N
- À gauche rue Ste-Louise (337 S) au 2<sup>ème</sup> clignotant jaune et continuer vers l'église
- Monter derrière l'église (Rue de l'église)
- Stationner au fond près des arbres



ESCORTE : 1 auto pouvant accommoder 1 vélo. Eau fournie.

LUNCH : Resto sur place. Tables et bancs.

**ATTENTION** : Encore du sable sur le pavé. Vérifier les freins : Descente atteignant 15% sur 1 km!

Deux parcours pittoresques mais valonneux avec quelques bonnes montées et une descente mirobolante. Le chemin du Lac Corbeau vous sépare du groupe de l'autre parcours sur 7 km pour grimper une colline, où se trouve le lac, et la redescendre de l'autre côté pour rejoindre les autres qui en ont fait le tour en bas sur le plat en passant dans le village de St-Damien.


- Par le Lac Corbeau 63 km (pavé en mauvais état 7 km)





- Par le Lac Matambin 63 km



# PAR LE LAC CORBEAU

Date : Jeudi 9 mai 2013		<b>63 KM</b> 
Responsable : Pierre Bois		
Tél.: 450-585-7062 Cell : 514-298-3081		



TOTAL	ÉTAPE	DIRECTION	<b>INSTRUCTIONS</b>  <b>TOUT DROIT AUX INTERSECTIONS NON INDIQUÉES ICI</b>
0.0	0.0	← STOP	MISE À ZÉRO COIN DE L'ÉGLISE ET DURAND ET DESCENDRE
0.1	0.1	STOP →	RUE STE-LOUISE N. (337 SUD DEVIENDRA ST-PIERRE)
3.5	3.4	└→	CHEMIN DE LA RIVIÈRE BLANCHE (DEVIENDRA RG FEUILLE D'ÉRABLE)
5.5	2.0	Y↗	CONTINUER SUR CH. DE LA RIVIÈRE BLANCHE
12.6	7.1	↖Y	GARDER LA GAUCHE
14.2	1.6	↑	DESCENTE 15% SUR 1 KM. BON PAVÉ 80 KM/H POSSIBLE. PRUDENCE!
16.9	2.7	STOP →	RUE PRINCIPALE 347 S.
24.7	7.8	←└	ROUTE DU LAC MATAMBIN 347 S.
27.0	2.3	└→	CHEMIN DU LAC CORBEAU POUR QUITTER L'AUTRE GROUPE
27.9	0.9	↖Y	RESTER SUR CHEMIN DU LAC CORBEAU
34.0	6.1	STOP →	CHEMIN MONTAUBAN 347SUD DEVIENDRA RUE MASKINONGÉ À ST-GABRIEL
34.2	0.2		DÉPANNEUR À GAUCHE ET MÉTRO À DROITE À 100 MÈTRES
44.3	10.1	←└	AVENUE DU PARC JUSQU'AU BOUT. TOILETTES AU <i>BELLE PROVINCE</i>
44.6	0.3	← STOP	STATIONNEMENT PRÈS DE LA PLAGE
44.7	0.1		LUNCH (RESTAURANT ET TOILETTES FERMÉES) TABLES ET BANCS
44.9	0.2	→	RETOUR SUR L'AVENUE DU PARC
45.2	0.3	T→	<b>retour sur rue masquinongé</b>
45.8	0.6	←└	6 <sup>E</sup> RANG
52.8	7.0	T→	CHEMIN DU LAC BERTHIER. DEVIENDRA RANG ST-FRANÇOIS
59.3	6.5	STOP ←	ROUTE LOUIS-CYR 131 S. POUR 200 M. PRUDENCE!
59.5	0.2	←└	RANG DU SACRÉ-COEUR
60.3	0.8	└→	RANG STE-LOUISE EST
62.4	2.1	STOP ↑	TRAVERSER LA 131 POUR RESTER SUR RANG STE-LOUISE 337 SUD
62.9	0.5	└→	RUE DURAND (DERNIÈRE MONTÉE)
63.0	0.1	→	RUE DE L'ÉGLISE. MERCI POUR VOTRE PARTICIPATION!
			RAFRAICHISSEMENTS AU CAFÉ BISTRO <i>LE CRAPO</i> . TERRASSES. ENTRÉE TOUT PRÈS DANS CE STATIONNEMENT.

# PAR LE LAC MATAMBIN

Date : Jeudi 9 mai 2013	
Responsable : Pierre Bois	
Tél.: 450-585-7062 Cell : 514-298-3081	

**63 KM**



TOTAL	ÉTAPE	DIRECTION	INSTRUCTIONS
<b>TOUT DROIT AUX INTERSECTIONS NON INDIQUÉES ICI</b>			
0.0	0.0	← STOP	MISE À ZÉRO COIN DE L'ÉGLISE ET DURAND ET DESCENDRE
0.1	0.1	STOP →	RUE STE-LOUISE N. (337 SUD DEVIENDRA ST-PIERRE)
3.5	3.4	└→	CHEMIN DE LA RIVIÈRE BLANCHE (DEVIENDRA RG FEUILLE D'ÉRABLE)
5.5	2.0	Y↗	CONTINUER SUR CH. DE LA RIVIÈRE BLANCHE
12.6	7.1	↖Y	GARDER LA GAUCHE
14.2	1.6	↑	DESCENTE 15% SUR 1 KM. BON PAVÉ 80 KM/H POSSIBLE. PRUDENCE!
16.9	2.7	STOP →	RUE PRINCIPALE 347 S.
24.7	7.8	← └	ROUTE DU LAC MATAMBIN 347 S. DEVIENDRA CHEMIN MONTAUBAN
34.0	9.3	└→	RUE PRINCIPALE DE ST-DAMIEN. MARCHÉ MÉTRO
34.8	0.8	←	RUE JOSEPH DUBEAU
35.4	0.6	STOP →	CHEMIN MONTAUBAN. 347S DEVIENDRA RUE MASKINONGÉ
44.3	10.3	← └	AVENUE DU PARC JUSQU'AU BOUT. TOILETTES À <i>LA BELLE PROVINCE</i>
44.6	0.3	← STOP	STATIONNEMENT PRÈS DE LA PLAGE
44.7	0.1		LUNCH (RESTAURANT ET TOILETTES FERMÉES) TABLES ET BANCS
44.9	0.2	→	RETOUR SUR L'AVENUE DU PARC
45.2	0.3	T→	RETOUR SUR RUE MASQUINONGÉ
45.8	0.6	← └	6 <sup>E</sup> RANG
52.8	7.0	T→	CHEMIN DU LAC BERTHIER. DEVIENDRA RANG ST-FRANÇOIS
59.3	6.5	STOP ←	ROUTE LOUIS-CYR 131 S. POUR 200 M. PRUDENCE!
59.5	0.2	← └	RANG DU SACRÉ-COEUR
60.3	0.8	└→	RANG STE-LOUISE EST
62.4	2.1	STOP ↑	TRAVERSER LA 131 POUR RESTER SUR RANG STE-LOUISE, 337 SUD
62.9	0.5	└→	RUE DURAND (DERNIÈRE MONTÉE)
63.0	0.1	→	RUE DE L'ÉGLISE. MERCI POUR VOTRE PARTICIPATION!
			RAFRAICHISSEMENTS AU CAFÉ BISTRO <i>LE CRAPO</i> . TERRASSES. ENTRÉE TOUT PRÈS DANS CE STATIONNEMENT.