

LAN17-110-Saint-Ignace-de-Loyola

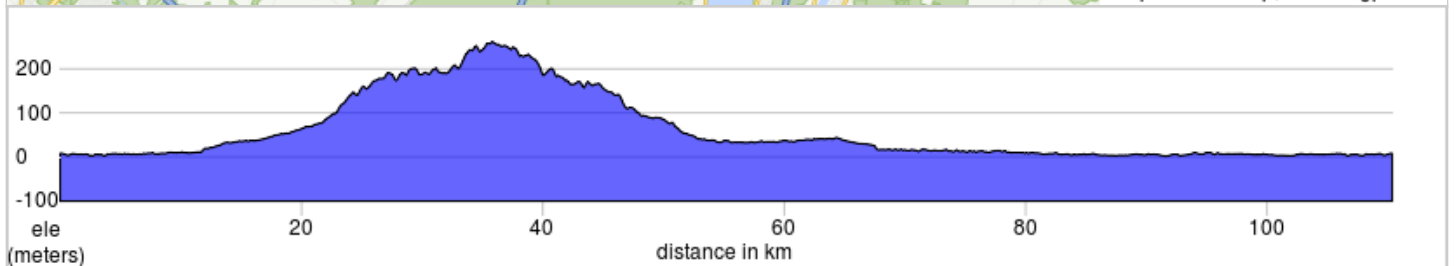
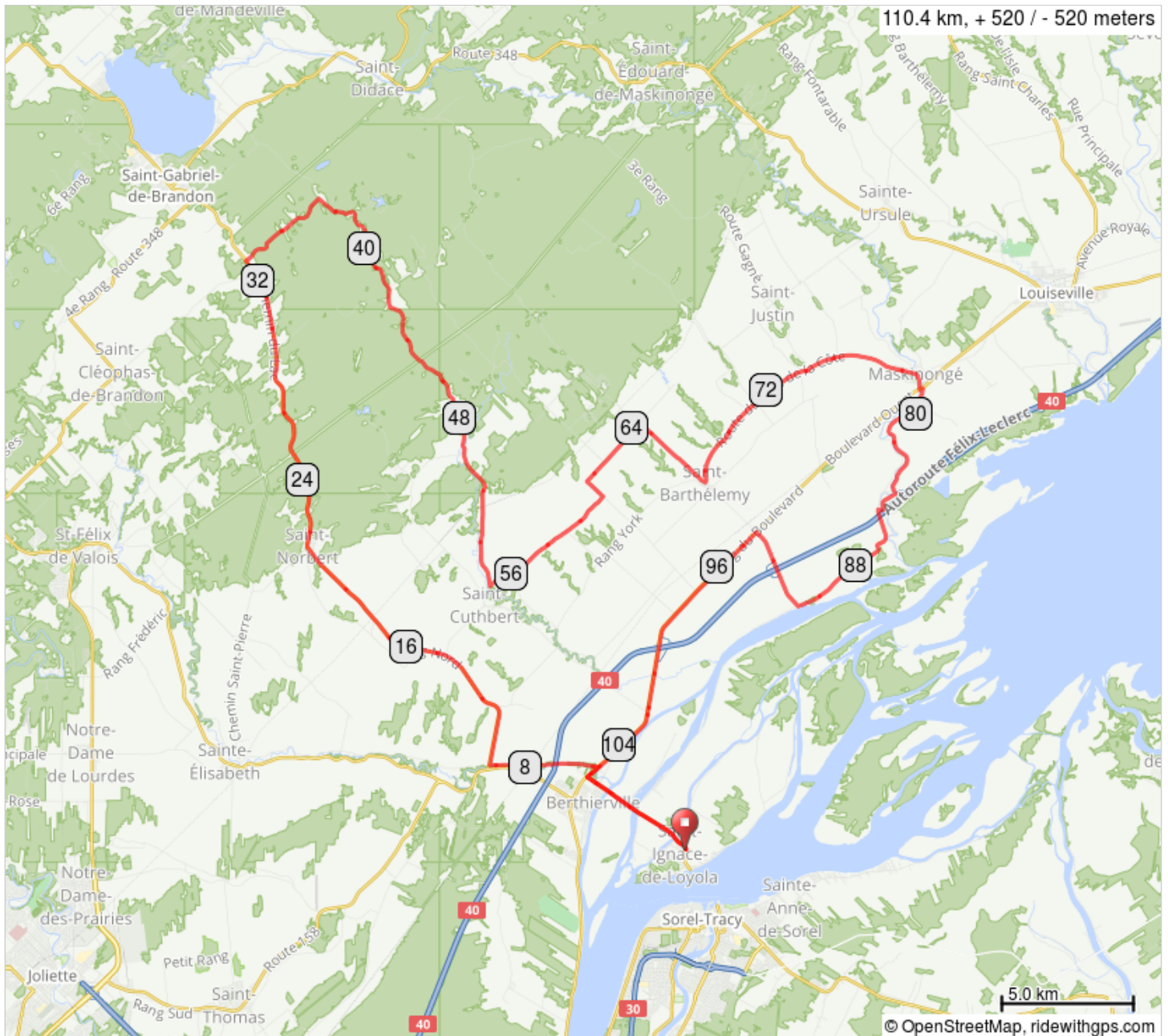


Départ église de St-Ignace-de-Loyolla 199 DE LA TRAVERSE, Saint-Ignace-de-Loyola.





























Pour s'y rendre:

Suivre Autoroute 40 E en direction de Berthierville. Prendre la sortie Boulevard Gilles Villeneuve et quitter Autoroute 40 E (41,0 km)

Suivre QC-158 E en direction de Chemin de la Traverse / Rue Principale.



LAN17-110-Saint-Ignace-de-Loyola

Num	Dist	Next	Type	Note
1.	0.0	0.0		Start of route
2.	0.0	3.4		Rue Principale
3.	3.4	1.3		Continuer sur Rue de Bienville/QC-158
4.	4.7	0.5		Prendre à droite sur QC-138 E (panneaux vers Trois-Rivières)
5.	5.2	4.3		Prendre à gauche sur Rang de la Rivière Bayonne N
6.	9.5	23.5		Prendre à droite sur Rang Saint-Esprit/QC-347 N
7.	33.0	3.8		Prendre à droite sur Rang Saint Amable
8.	36.8	11.3		Prendre à droite sur Rang Saint André
9.	48.2	6.6		Tourner à droite pour rester sur Rang Saint André
10.	54.8	1.1		Prendre à gauche sur Côte Joly
11.	55.9	4.7		Prendre à gauche sur Rang Saint Jean
12.	60.5	3.8		Prendre à gauche sur Montée O/Rang Saint-Joachim
13.	64.3	3.3		Prendre à droite sur Montée des Laurentides
14.	67.7	3.2		Prendre à gauche sur Rang York
15.	70.9	6.3		Continuer sur Route du Pied de la Côte
16.	77.2	0.8		Continuer sur Rue Saint Laurent O
17.	78.1	0.1		Continuer sur Rue Saint Denis
18.	78.2	0.5		Continuer sur Rue Saint Joseph
19.	78.7	0.1		Prendre à gauche sur QC-138 E
20.	78.8	5.4		Prendre à droite sur Rang de la Rivière Sud-Est
21.	84.2	1.0		Prendre à droite sur Rivière Sud-Est
22.	85.2	0.2		Prendre à gauche sur Rang de la Rivière Sud-Ouest
23.	85.5	2.6		Continuer sur Route du N
24.	88.1	2.7		Continuer sur Rang du Fleuve
25.	90.7	3.3		Prendre à droite sur Montée St Laurent
26.	94.0	11.7		Prendre à gauche sur QC-138 O
27.	105.7	4.7		Prendre à gauche sur Rue de Bienville/QC-158 (panneaux vers Saint Ignace de Loyola/Sorel)
28.	110.4	0.0		End of route

110.4 kilometers. +501/-501 meters

<https://ridewithgps.com/routes/19410320>