































## LAN17-72-Berthierville

| Num | Dist | Next | Type  | Note  |
|-----|------|------|---|---|
| 1.  | 0.0  | 1.0  |    | Start of route  |
| 2.  | 1.0  | 0.6  |    | Prendre à gauche sur Rue de Bienville/QC-158  |
| 3.  | 1.5  | 3.4  |    | Prendre à droite sur QC-138 E (panneaux vers Trois-Rivières)                              |
| 4.  | 4.9  | 2.1  |    | Prendre à gauche sur Rang Berthelet   |
| 5.  | 7.0  | 3.0  |    | Prendre légèrement à droite sur Rang du Nord de la Rivière du Chicot                      |
| 6.  | 10.0 | 8.3  |    | Prendre légèrement à droite sur Rang York   |
| 7.  | 18.3 | 0.3  |    | Prendre à droite sur Montée St Laurent  |
| 8.  | 18.5 | 5.7  |    | Rester sur la file de gauche pour continuer sur Montée St Laurent                         |
| 9.  | 24.2 | 2.7  |    | Prendre à gauche sur Rang du Fleuve   |
| 10. | 26.9 | 2.6  |    | Continuer sur Route du N  |
| 11. | 29.5 | 3.3  |    | Continuer sur Rang de la Rivière Sud-Ouest  |
| 12. | 32.8 | 3.3  |    | Continuer sur Rang de la Rivière So   |
| 13. | 36.1 | 0.6  |    | Continuer sur Rue Saint Joseph  |
| 14. | 36.7 | 1.0  |  | Prendre légèrement à gauche sur Rue Saint Laurent O                                       |
| 15. | 37.7 | 3.2  |  | Continuer sur Route du Pied de la Côte  |
| 16. | 40.9 | 6.2  |  | Dîner au Magasin général Lebrun   |
| 17. | 47.1 | 3.3  |  | Prendre à droite sur Montée des Laurentides   |
| 18. | 50.4 | 3.8  |  | Prendre à gauche sur Rang Saint Joachim   |
| 19. | 54.2 | 4.7  |  | Prendre à droite sur Rang Saint Jean  |
| 20. | 58.9 | 2.7  |  | Prendre à gauche sur Côte Joly  |
| 21. | 61.6 | 3.0  |  | Continuer sur Rang du Nord de la Rivière du Chicot  |
| 22. | 64.5 | 2.1  |  | Continuer sur Rang Berthelet  |
| 23. | 66.6 | 3.4  |  | Prendre à droite sur QC-138 O   |
| 24. | 70.0 | 0.5  |  | Prendre à gauche sur Rue de Bienville/QC-158 (panneaux vers Saint Ignace de Loyola/Sorel) |
| 25. | 70.5 | 0.3  |  | Prendre à droite sur Rue de Lévis   |
| 26. | 70.8 | 0.1  |  | Prendre à gauche sur Rue Jacques Cartier  |
| 27. | 70.9 | 0.7  |  | Prendre à droite sur Rue Montcalm   |

70.9 kilometers. +188/-188 meters

| Num | Dist | Next | Type  | Note         |
|-----|------|------|---|--------------|
| 28. | 71.6 | 0.0  |  | End of route |

0.7 kilometers. +0/-0 meters