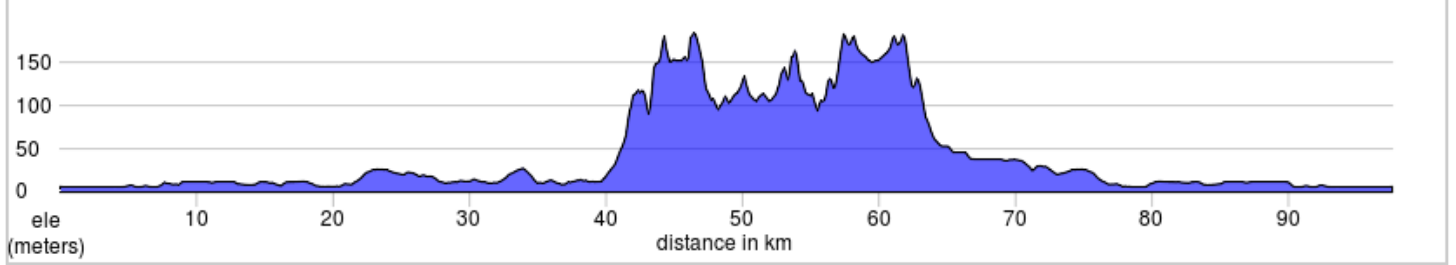
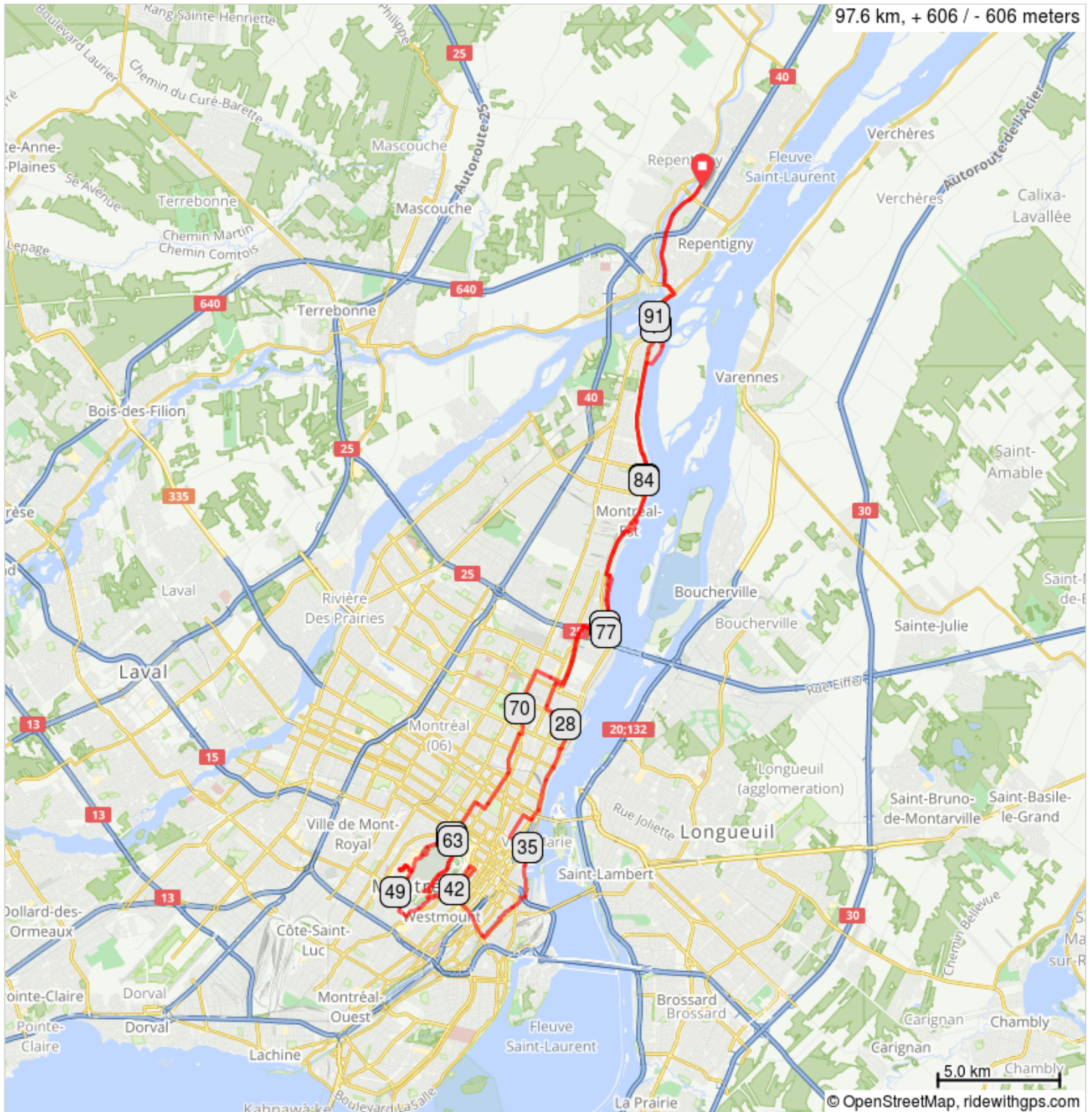
































LAN18-93-Rpty_Mont Royal



Tournée au Mont Royal



LAN18-93-Rpty_ Mont Royal

Dist	Next	Type	Note
0.0	4.6		Start of route
4.6	0.6		Prendre à gauche sur Boulevard Notre-Dame-des-Champs
5.2	0.1		Prendre à droite sur Rue Notre-Dame
5.4	1.7		Tourner légèrement à droite
7.1	0.2		Prendre à droite sur Terrasse Sainte-Maria-Goretti
7.3	0.1		Prendre à gauche sur 96e Avenue
7.4	0.3		Prendre à droite sur Rue Bureau
7.7	0.1		Prendre à gauche sur 92e Avenue
7.8	0.3		Prendre à droite sur Terrasse Bellerive
8.1	0.3		Tourner légèrement à gauche vers Rue Bellerive
8.3	0.5		Prendre légèrement à gauche sur Rue Bellerive
8.8	0.2		Continuer sur 81 ^e Avenue
9.0	6.6		Prendre à gauche sur Rue Notre-Dame Est
15.6	0.7		Prendre à gauche sur Avenue Dubé
16.3	0.1		Continuer sur Rue Sainte-Julie
16.4	0.1		Rue Sainte-Julie tourne à droite et devient Avenue Denis
16.5	2.0		Prendre à gauche sur Rue Notre-Dame Est
18.5	0.5		Prendre à gauche sur Avenue Georges V
19.0	0.4		Tourner légèrement à gauche sur Rue Duchesneau
19.4	0.0		Tourner à droite vers Rue Bellerive
19.4	0.3		Prendre à gauche sur Rue Bellerive
19.7	0.2		Tourner à gauche à Boulevard Pierre Bernard
19.9	0.0		Tourner à gauche
19.9	0.6		Tourner à droite
20.5	0.1		Tourner à droite vers Rue Notre-Dame Est
20.6	0.3		Tourner à gauche vers Rue Notre-Dame Est
20.9	0.5		Prendre à gauche sur Rue Notre-Dame Est
21.4	1.2		Prendre à droite sur Rue Honoré - Beaugrand
22.5	2.7		Tourner à gauche
25.2	0.3		Prendre à droite sur Avenue Souigny/Rue Louis-Veuillot

25.2 kilometers. +44/-30 meters

Dist	Next	Type	Note
25.5	1.1	←	Prendre à gauche sur Rue Hochelaga
26.6	0.3	←	Prendre à gauche sur Rue de Ville Marie
26.9	0.2	→	Prendre à droite sur Rue de Rouen
27.1	0.8	←	Prendre à gauche sur Rue Saint Clément E
27.9	0.1	→	Prendre à droite sur Rue Sainte-Catherine E
28.0	0.1	←	Prendre à gauche sur Rue Théodore
28.1	1.1	←	Tourner légèrement à gauche sur Rue Fernand Rinfret
29.2	0.8	→	Prendre légèrement à droite à Avenue Jeanne-d'Arc
30.1	0.0	→	Prendre à droite sur Rue Notre-Dame Est
30.1	1.4	→	Tourner à droite
31.5	0.6	→	Tourner à droite à Rue Notre-Dame Est
32.0	0.0	←	Prendre à gauche sur Rue Parthenais
32.1	0.5	→	Prendre à droite sur Boulevard René-Lévesque E
32.5	0.4	→	Prendre à droite sur Avenue Papineau
32.9	1.1	←	Prendre à gauche sur Boul de Maisonneuve E
33.9	1.0	←	Prendre à gauche sur Rue Berri
34.9	1.7	→	Rue Berri tourne légèrement à droite et devient Route Verte 1
36.6	0.0	←	Tourner à gauche
36.7	0.5	→	Tourner à droite
37.2	0.4	←	Tourner à gauche
37.6	0.4	←	Tourner légèrement à gauche
38.0	0.0	→	Tourner à droite
38.0	0.3	←	Tourner à gauche
38.3	0.4	→	Tourner légèrement à droite
38.7	0.6	↑	Continuer tout droit
39.3	0.1	→	Tourner légèrement à droite
39.4	0.3	←	Tourner légèrement à gauche
39.6	2.4	→	Tourner à droite
42.0	1.2	→	Prendre à droite sur Avenue du Docteur-Penfield
43.2	0.2	←	Prendre à gauche sur Rue Peel

18.0 kilometers. +141/-74 meters

Dist	Next	Type	Note
43.4	0.5	←	Prendre à gauche sur Avenue des Pins
43.9	0.8	➔	Prendre légèrement à droite sur Avenue Cedar
44.7	0.2	➔	Tourner légèrement à droite vers Chemin de la Côte-des-Neiges
44.9	0.1	↑	Continuer sur Chemin de la Côte-des-Neiges
45.0	0.3	←	Prendre à gauche sur The Boulevard
45.3	0.1	➔	Prendre à droite sur Chemin de Trafalgar
45.5	0.0	←	Tourner à gauche vers Chemin de Trafalgar Heights
45.5	0.0	↑	Continuer sur Chemin de Trafalgar Heights
45.6	0.0	➔	Tourner à droite pour rester sur Chemin de Trafalgar Heights
45.6	0.1	➔	Prendre à droite sur Cercle Belvédère
45.7	0.1	➔	Prendre à droite sur Ch Belvédère
45.9	0.1	←	Prendre légèrement à gauche sur Summit Rd
46.0	0.4	←	Prendre à gauche sur Summit Cir
46.4	0.2	←	Prendre à gauche sur Upper Bellevue
46.6	0.4	↑	Continuer sur Avenue Sunnyside
47.0	0.0	➔	Prendre légèrement à droite sur Avenue Lexington
47.1	0.3	←	Prendre à gauche sur Avenue Sunnyside
47.3	0.4	➔	Prendre à droite sur Avenue Upper Roslyn
47.7	0.5	➔	Prendre à droite sur Cedar Crescent
48.2	0.3	➔	Prendre à droite sur Chemin Queen Mary
48.5	0.2	➔	Tourner à droite vers Chemin Frère André
48.7	0.1	←	Prendre à gauche sur Chemin Frère André
48.8	0.2	➔	Tourner à droite vers Chemin Queen Mary
49.0	0.4	➔	Prendre à droite sur Chemin Queen Mary
49.4	0.3	↑	Continuer sur Ch de la Tour
49.7	0.5	➔	Prendre à droite sur Chemin de Polytechnique
50.1	0.7	←	Prendre à gauche sur Chemin de la Rampe
50.8	0.0	➔	Prendre à droite sur Boulevard Edouard-Montpetit
50.9	0.1	➔	Tourner à droite vers Boulevard Edouard-Montpetit

7.7 kilometers. +116/-150 meters

Dist	Next	Type	Note
50.9	0.0	←	Tourner complètement à gauche vers Boulevard Edouard-Montpetit
50.9	0.1	←	Tourner à gauche vers Boulevard Edouard-Montpetit
51.0	0.0	←	Prendre à gauche sur Boulevard Edouard-Montpetit
51.0	0.0	←	Prendre à gauche sur Avenue Louis Colin
51.1	0.3	←	Prendre légèrement à gauche sur Chemin de la Rampe
51.4	0.1	→	Prendre complètement à droite sur Ch de la Tour
51.4	0.0	←	Tourner à gauche vers Ch de la Tour
51.5	0.0	↑	Faire demi-tour
51.5	0.1	→	Prendre à droite sur Ch de la Tour
51.5	0.4	←	Prendre à gauche sur Chemin de la Rampe
51.9	0.0	→	Prendre à droite sur Boulevard Edouard-Montpetit
51.9	0.1	→	Tourner à droite vers Boulevard Edouard-Montpetit
52.0	0.0	←	Tourner complètement à gauche vers Boulevard Edouard-Montpetit
52.0	0.1	←	Tourner à gauche vers Boulevard Edouard-Montpetit
52.1	0.0	←	Prendre à gauche sur Boulevard Edouard-Montpetit
52.1	0.0	←	Prendre à gauche sur Avenue Louis Colin
52.1	0.3	←	Prendre légèrement à gauche sur Chemin de la Rampe
52.4	0.4	→	Tourner légèrement à droite pour continuer sur Chemin de la Rampe
52.8	0.1	←	Prendre à gauche sur Chemin de Polytechnique
52.9	0.5	→	Tourner légèrement à droite vers Chemin de Polytechnique
53.4	0.3	↑	Continuer sur Chemin de Polytechnique
53.7	0.9	←	Prendre à gauche sur Ch de Ceinture
54.6	0.4	→	Prendre à droite sur Boulevard du Mont-Royal
55.0	0.1	→	Tourner à droite pour rester sur Boulevard du Mont-Royal
55.1	0.8	←	Tourner à gauche pour rester sur Boulevard du Mont-Royal
55.9	2.2	→	Prendre légèrement à droite sur Voie Camillien-Houde
58.2	1.2	↑	Continuer tout droit sur Chemin Remembrance
59.4	0.1	↑	Prendre la bretelle vers Chemin de la Côte-des-Neiges

8.5 kilometers. +180/-134 meters

Dist	Next	Type	Note
59.5	0.3	←	Prendre complètement à gauche sur Chemin de la Côte-des-Neiges
59.8	1.3	←	Prendre à gauche sur Chemin Remembrance
61.1	2.2	↑	Continuer sur Voie Camillien-Houde
63.3	1.7	↑	Continuer sur Avenue du Mont-Royal E
65.0	0.5	➔	Prendre à droite sur Ave Christophe-Colomb
65.5	3.5	←	Prendre à gauche sur Rue Rachel E
68.9	0.1	➔	Prendre légèrement à droite sur Avenue Charlemagne
69.0	0.4	←	Prendre à gauche sur Rue Sherbrooke E/QC-138 E
69.4	0.0	←	Tourner à gauche vers Rue Sherbrooke E/QC-138 O
69.4	0.5	➔	Prendre à droite sur Rue Sherbrooke E/QC-138 O
69.9	0.1	←	Tourner à gauche vers Rue Sherbrooke E/QC-138 E
69.9	0.0	➔	Tourner à droite vers Rue Sherbrooke E/QC-138 E
70.0	1.8	←	Prendre à gauche sur Rue Sherbrooke E/QC-138 E
71.8	1.2	➔	Prendre à droite sur Rue Bossuet
73.0	0.1	←	Tourner à gauche
73.1	2.4	➔	Tourner légèrement à droite
75.6	0.8	➔	Prendre à droite sur Rue Honoré - Beaugrand
76.4	0.2	←	Prendre à gauche sur Rue la Fontaine
76.6	0.2	➔	Prendre à droite sur Rue Georges-Bizet
76.8	0.7	➔	Prendre à droite sur Rue Notre-Dame Est
77.4	0.3	➔	Tourner à droite
77.7	0.1	➔	Tourner à droite
77.8	0.6	←	Tourner à gauche
78.4	1.2	➔	Tourner à droite
79.6	0.1	➔	Prendre à droite sur Rue Bellerive
79.7	0.1	←	Rue Bellerive tourne à gauche et devient Avenue Georges V
79.9	9.9	➔	Prendre à droite sur Rue Notre-Dame Est
89.8	0.7	➔	Prendre à droite sur Terrasse Sainte-Maria-Goretti
90.5	1.7	←	Tourner à gauche à 100e Av
92.2	0.2	←	Prendre légèrement à gauche sur Rue Notre-Dame

32.8 kilometers. +78/-221 meters

Dist	Next	Type	Note
92.4	0.0	←	Prendre à gauche sur Rue Deschamps
92.4	0.6	↑	Continuer sur Boulevard Notre-Dame-des-Champs
93.0	4.6	→	Prendre à droite sur Boulevard de l'Assomption
97.6	0.0	🏁	End of route

5.4 kilometers. +0/-2 meters