

# LAN19-63-lac-Matambin

Départ : Église de St-Jean- de-Matha

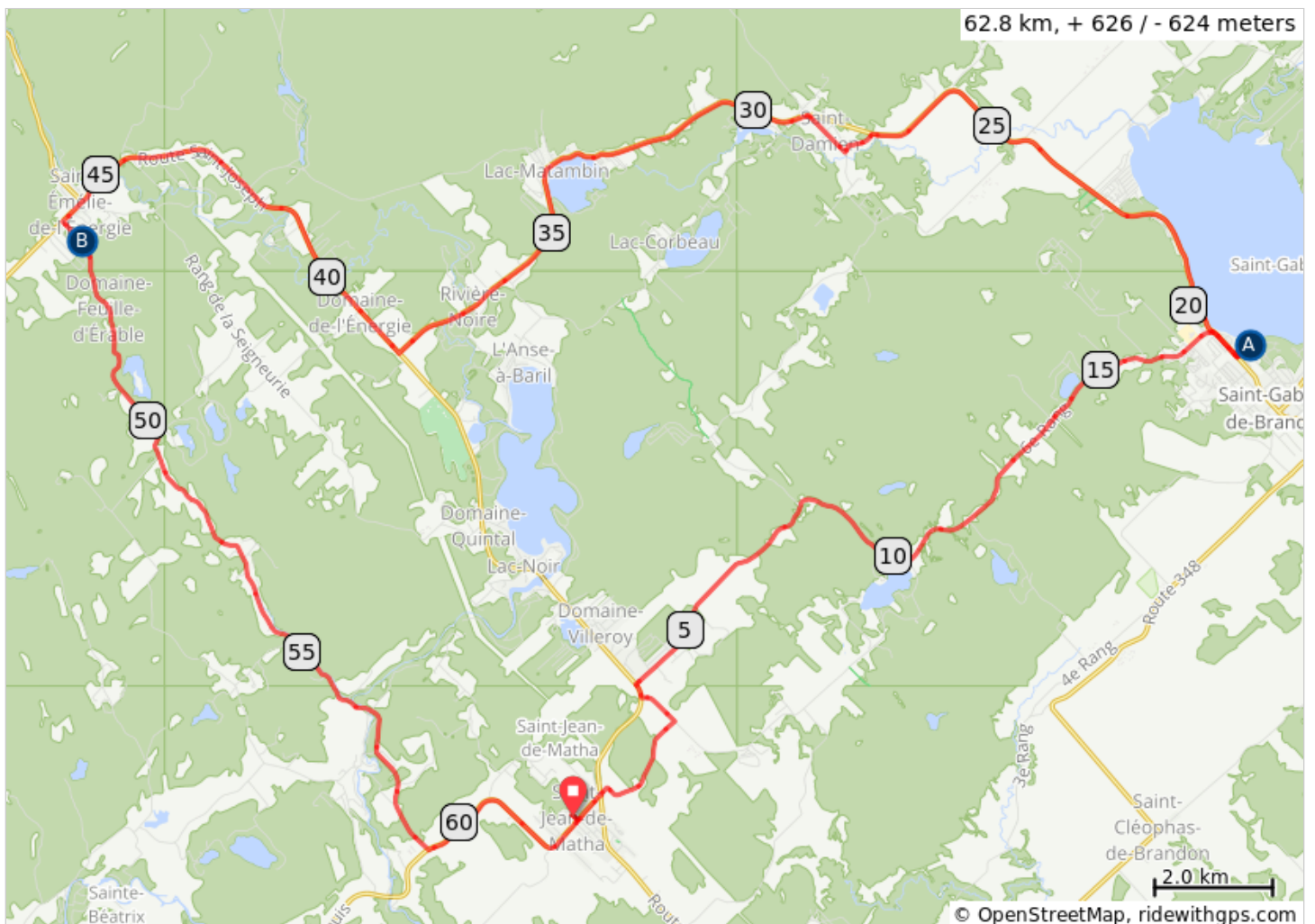
POUR SE RENDRE AU POINT DE DÉPART :

Prévoir environ 1 heure de Repentigny



























- Autoroute Félix-Leclerc 40 E
- Sortie 122 pour A31 N vers Joliette
- Sortie 14E : Pour prendre la 31N et 131 N
- À gauche rue Principale à St-Félix-de-Valois pour rester sur la 131 N
- À gauche rue Ste-Louise (337 S) à St-Jean-de Matha au clignotant
- À droite après l'église (Rue Marcel Masse)
- Stationner au fond à gauche près des arbres

A. Halte dîner et toilette

B. Pont de bois



## LAN19-63-lac-Matambin

Dist	Next	Type	Note
0.0	0.0		Start of route
0.0	0.1		Prendre à gauche sur Rue Durand
0.1	0.6		Prendre à gauche sur Rue Sainte-Louise N/QC-337 N
0.7	0.0		Prendre à gauche sur Route Louis-Cyr/QC-131 N
0.8	2.0		Prendre à droite sur Rang Sainte Louise E
2.8	0.7		Prendre à gauche sur Rang du Sacré Coeur
3.5	0.3		Prendre à droite sur Route Louis-Cyr/Route Sainte Julie/QC-131 N
3.8	6.4		Prendre à droite sur Rang Saint François
10.2	6.9		Prendre à gauche sur 6 Rang
17.1	0.7		Prendre à droite sur Rue Maskinongé/QC-347 S
17.7	0.1		Prendre à droite sur Droit De Passage
17.8	0.3		Prendre à droite sur Avenue du Parc
18.1	0.2		Prendre à gauche sur Rue du Parc
18.3	0.1		Prendre à droite sur Avenue du Parc
18.4	0.1		Faire demi-tour à Rue Provost
18.5	0.3		Faire demi-tour à Rue McLaren
18.8	8.8		Prendre à droite sur Rue Maskinongé/QC-347 N
27.6	0.5		Prendre à gauche sur Rue Joseph Dubeau
28.1	0.1		Tourner à gauche pour rester sur Rue Joseph Dubeau
28.2	0.9		Prendre à droite sur Rue Principale
29.1	9.3		Prendre à gauche sur Chemin Montauban/QC-347 N
38.3	7.7		Prendre à droite sur Route Saint-Joseph/QC-131 N/QC-347 N
46.0	5.7		Prendre à gauche sur Rang de la Feuille d'Érable
51.8	7.5		Continuer sur Chemin de la Rivière Blanche
59.3	3.4		Prendre à gauche sur Rang Saint Pierre/QC-337 N
62.6	0.1		Prendre à gauche sur Rue Durand
62.8	0.0		Prendre à droite sur Rue de l'Église
62.8	0.0		End of route

62.8 kilometers. +737/-736 meters