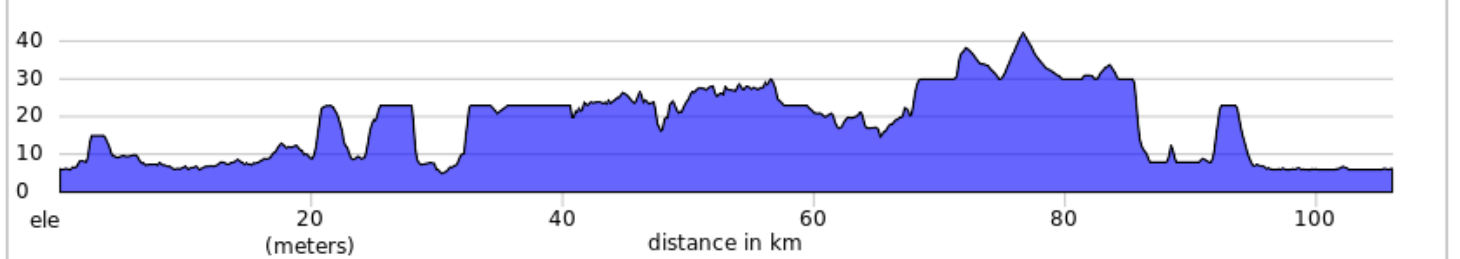


LAN21-106-Rpty-Lanoraie






























Départ : Entramis Ecole
595 Boulevard de l'Assomption
Repentigny, QC J6A 6Z5
Via : Lanoraie, Joliette

A. Pause



LAN21-106-Rpty-Lanoraie

Dist	Type	Note
0.0		Start of route
0.8		Prendre à droite sur Boulevard Industriel
1.0		Prendre à gauche sur Boulevard Basile-Routhier
2.1		Prendre à droite sur Rue Valmont
2.3		Tourner légèrement à gauche pour rester sur Rue Valmont
4.1		Prendre à gauche sur Rue Notre-Dame/QC-138 E
10.9		Prendre à droite sur Montée de St Sulpice
11.0		Montée de St Sulpice tourne à gauche et devient Chemin du Bord de l'Eau
12.6		Tourner à gauche
12.8		Prendre à droite sur Rue Notre-Dame/QC-138 E
32.2		Prendre à gauche sur Chemin de Joliette
41.1		Rester sur la file de droite pour continuer sur Chemin de Joliette/Rang Brûlé
41.5		Prendre à droite sur Rang Saint Albert
47.1		Prendre à gauche sur Rang S
48.5		Tourner à gauche pour rester sur Rang S
54.1		Continuer sur Rue Monique
55.2		Prendre à gauche sur Rang Saint Charles
61.3		Continuer sur Chemin Landry
65.3		Prendre à droite sur Boulevard Brassard/QC-343 N
67.2		Prendre à gauche sur Chemin Guilbault
67.4		Prendre à gauche sur Boulevard Brassard/QC-343 N
72.2		Prendre à gauche sur Chemin Delangis
73.6		Continuer sur Chemin St Michel
74.9		Continuer sur 8e Rue
76.6		Continuer tout droit sur Chemin Bourgeois
77.6		Continuer sur Chemin Viger
79.7		Prendre à gauche sur Chemin Montcalm

79.7 kilometers. +162/-138 meters

Dist	Type	Note
83.7	↑	Continuer sur Chemin St Gérard
84.0	↑	Continuer sur Montée Ste Marie
87.2	➔	Prendre à droite sur Boulevard de l'Ange Gardien N/QC-343 S
95.0	←	Tourner à gauche
95.3	➔	Prendre à droite sur Rang Point-du-Jour S
95.5	↑	Continuer sur Rang du Bas de l'Assomption S
101.3	↑	Continuer sur Boulevard de l'Assomption
105.0	←	Prendre à gauche sur Boulevard Industriel
105.1	←	Prendre à gauche sur Boulevard de l'Assomption
105.9	←	Prendre à gauche sur Rue Paradis

26.2 kilometers. +24/-51 meters