












LAN21-46-Rpty-Lavaltrie

| Dist | Type | Note |
|------|---|---|
| 0.0 |  | Start of route |
| 2.1 |  | Prendre à droite sur Rue Valmont |
| 4.3 |  | Prendre à gauche sur Rue Notre-Dame/QC-138 E |
| 11.0 |  | Prendre à droite sur Montée de St Sulpice |
| 11.2 |  | Montée de St Sulpice tourne à gauche et devient Chemin du Bord de l'Eau |
| 13.3 |  | Prendre à droite sur Rue Notre-Dame/QC-138 E |
| 22.8 |  | Prendre à droite sur Rue Saint Antoine S |
| 22.9 |  | Prendre à gauche sur Rue Notre-Dame/QC-138 O |
| 41.4 |  | Prendre à droite sur Rue Valmont |
| 43.6 |  | Prendre à gauche sur Boulevard de l'Assomption |
| 45.6 |  | End of route |

45.6 kilometers. +71/-71 meters