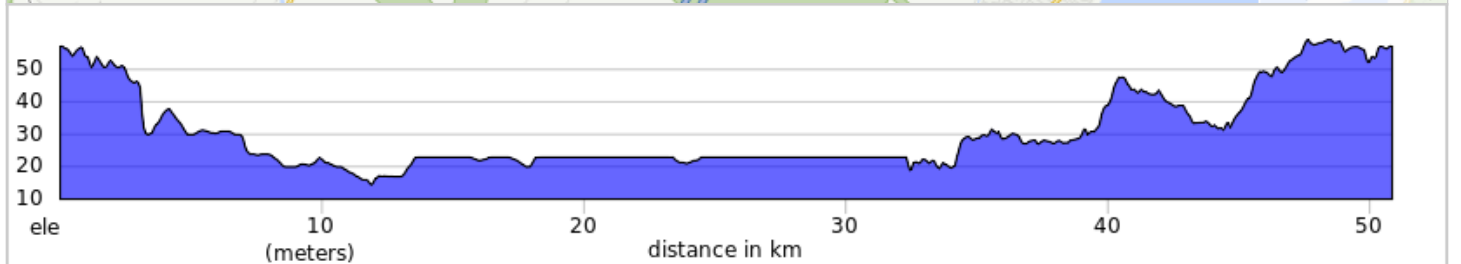
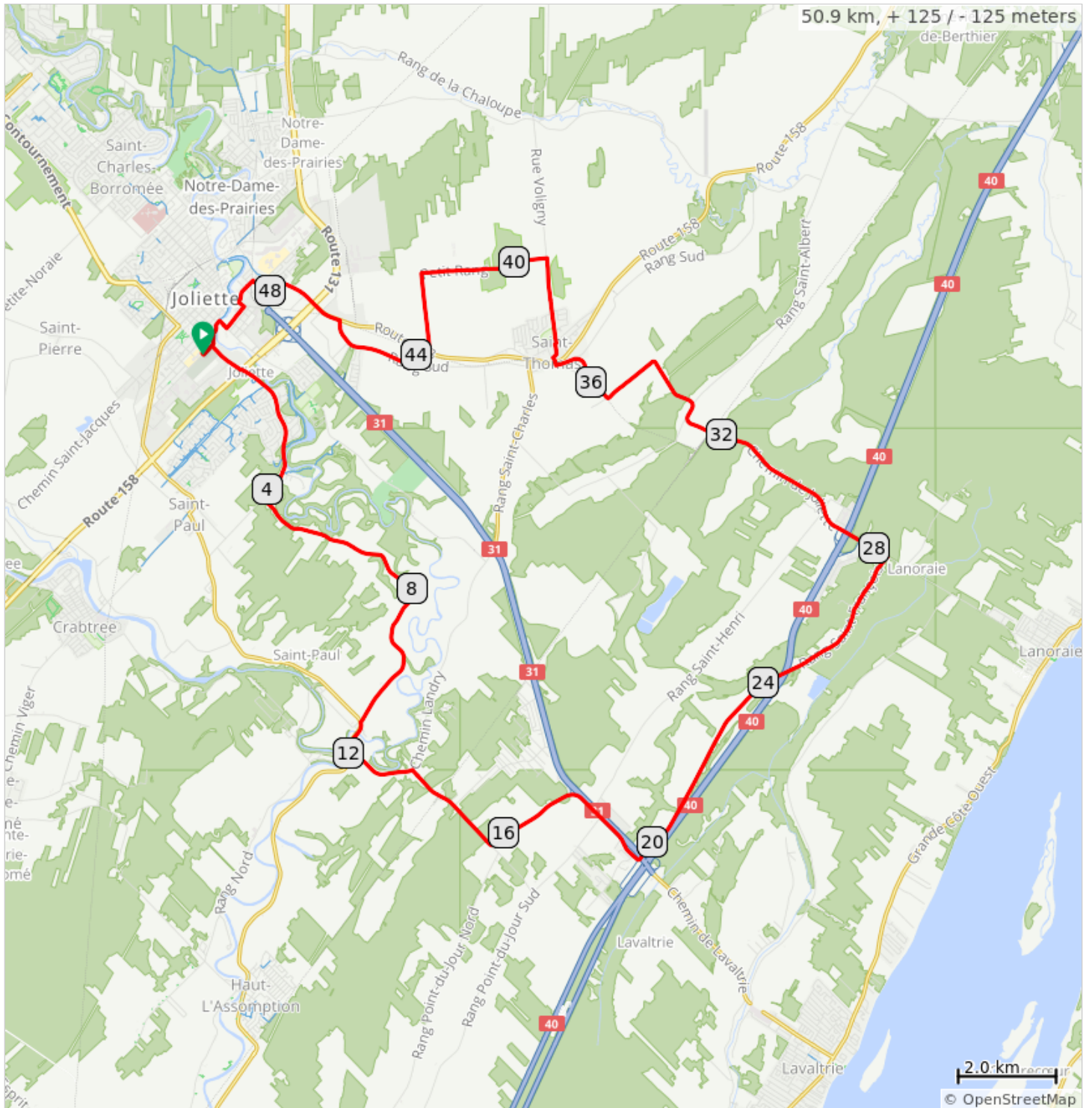






























LAN21-51-Joliette-LAssomption



51 km départ de Barthélemy Joliette, coin rue Beaudry et Lépine



LAN21-51-Joliette-LAssomption

Dist	Type	Note
0.0		Start of route
0.0		Prendre à gauche sur Rue Lépine
0.3		Tourner à droite
1.1		Prendre à droite sur Rue Saint Pierre S
3.5		Continuer sur Chemin du Vieux Moulin
4.2		Prendre à gauche sur Chemin Cyrille Beaudry
11.2		Prendre légèrement à gauche sur Boulevard Brassard/QC-343 S
12.0		Prendre à gauche sur Chemin Landry
13.4		Prendre à droite sur Chemin de Lavaltrie
19.7		Prendre à droite sur Rang Saint François
27.7		Prendre à gauche sur Chemin de Joliette
32.7		Rester sur la file de droite pour continuer sur Chemin de Joliette/Rang Brûlé
36.4		Tourner légèrement à gauche pour rester sur Rang Brûlé
36.7		Continuer sur Rue Monique
37.1		Prendre à droite sur Rue Joly
37.3		Prendre à droite sur Rue des Érables
37.6		Prendre à droite sur Rue Principale
37.6		Prendre à gauche sur Rue Voligny
39.4		Prendre à gauche sur Rang Petit
43.6		Prendre à droite sur QC-158 O
43.8		Prendre à gauche sur Chemin Turgeon
44.2		Prendre à droite sur Rang S
45.6		Continuer sur Chemin Lasalle
46.3		Prendre à gauche sur Chemin des Prairies/QC-158 O
47.7		Prendre à gauche sur Rue Fontaine
48.1		Prendre à droite sur Rue Calixa Lavallée
48.6		Prendre à gauche sur Rue Saint Thomas
49.1		Prendre à gauche sur Boulevard Dollard

49.1 kilometers. +115/-117 meters

Dist	Type	Note
49.2	➔	Prendre à droite sur Rue Taché
49.8	➔	Prendre à droite sur Boulevard Base-de-Roc
50.0	➡	Prendre à gauche sur Rue Monseigneur Forbes
50.0	➡	Tourner à gauche
50.8	➔	Tourner à droite
50.9	📍	End of route

1.7 kilometers. +6/-5 meters