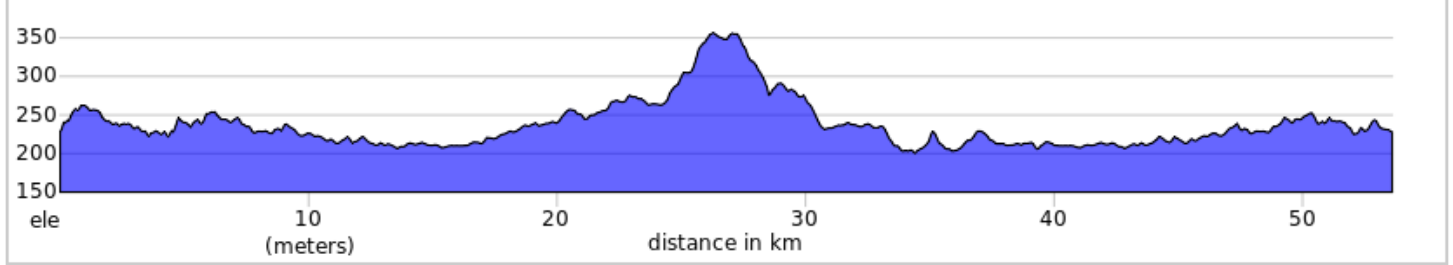
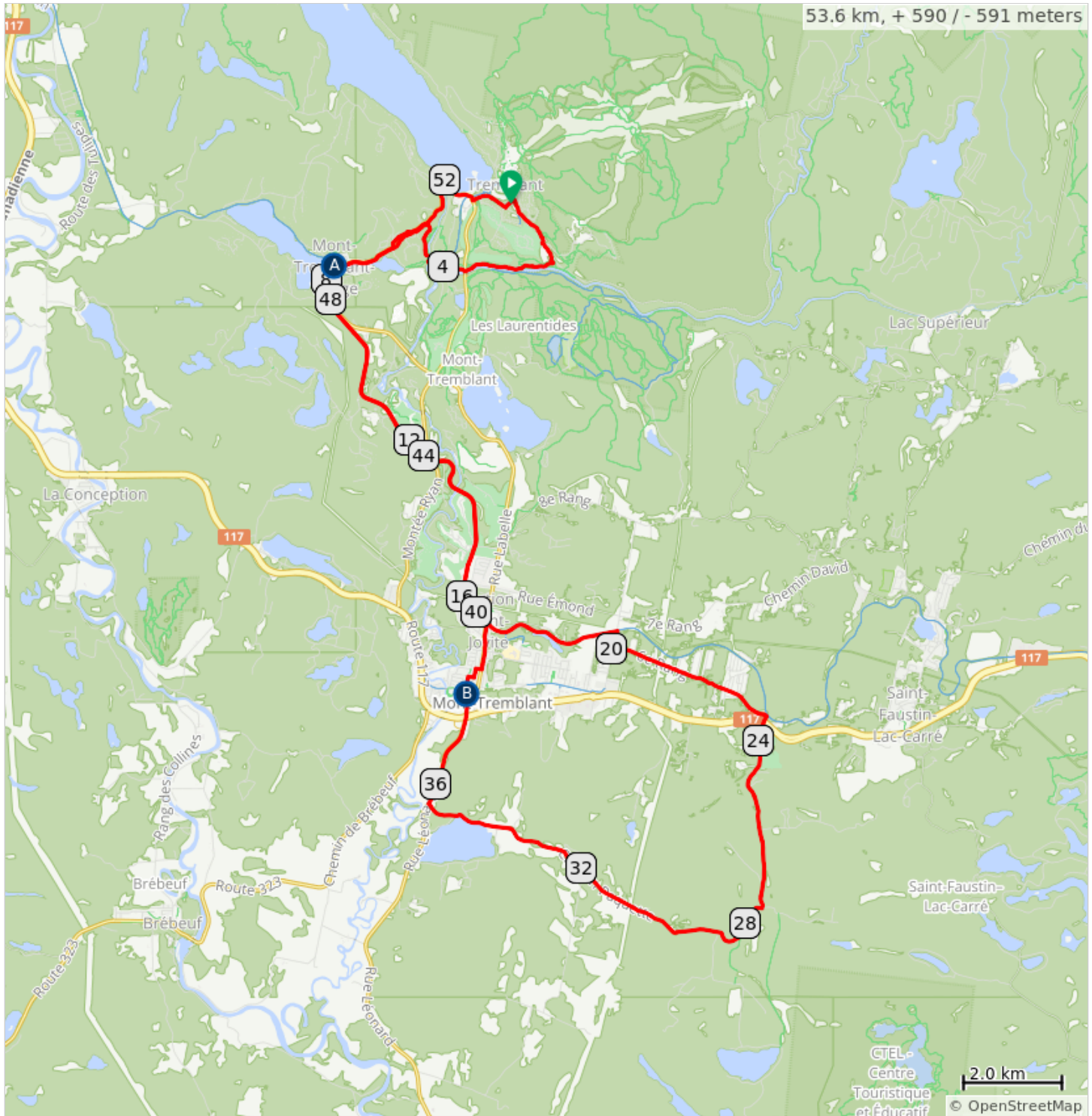


























LAU21-54-Tremblant



- A. Cybercycle
- B. Couleur Café



LAU21-54-Tremblant

Dist	Type	Note
0.0		Start of route
0.0		Tourner à droite
0.1		Tourner à droite
3.9		Tourner à gauche
6.3		Prendre à droite sur Chemin du Village/QC-327 S
7.7		Tourner à droite vers P'tit Train du N
7.7		Prendre à gauche sur P'tit Train du N
19.5		Prendre à droite sur Montée Kavanagh
20.0		Prendre à gauche sur 6e Rang
23.6		Continuer sur Chemin de la Sauvagine
27.5		Tourner à droite pour rester sur Chemin de la Sauvagine
30.1		Continuer sur Chemin Paquette
35.6		Prendre à droite sur Rue Léonard/QC-327 N
38.4		Prendre à droite sur Rue Saint Antoine
38.5		Prendre à gauche sur Rue Charbonneau
38.7		Prendre à droite sur Rue de l'École
38.8		Prendre à gauche sur Rue Labelle/QC-327 N
39.8		Prendre à gauche sur P'tit Train du N
48.7		Prendre à droite sur Chemin Plouffe
48.7		Prendre à gauche sur Chemin du Village/QC-327 N
52.6		Continuer sur Montée Ryan
52.7		Au rond-point, prendre la 2e sortie sur Chemin Duplessis
53.5		Prendre à gauche sur Chemin des Voyageurs
53.6		End of route

53.6 kilometers. +552/-554 meters