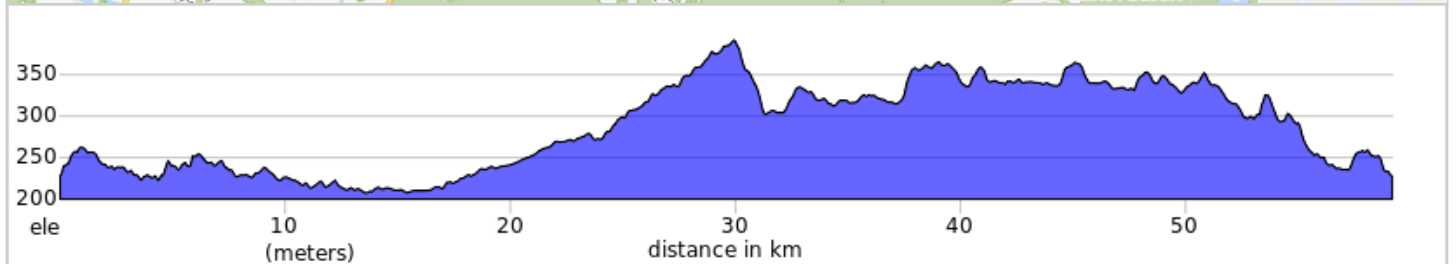
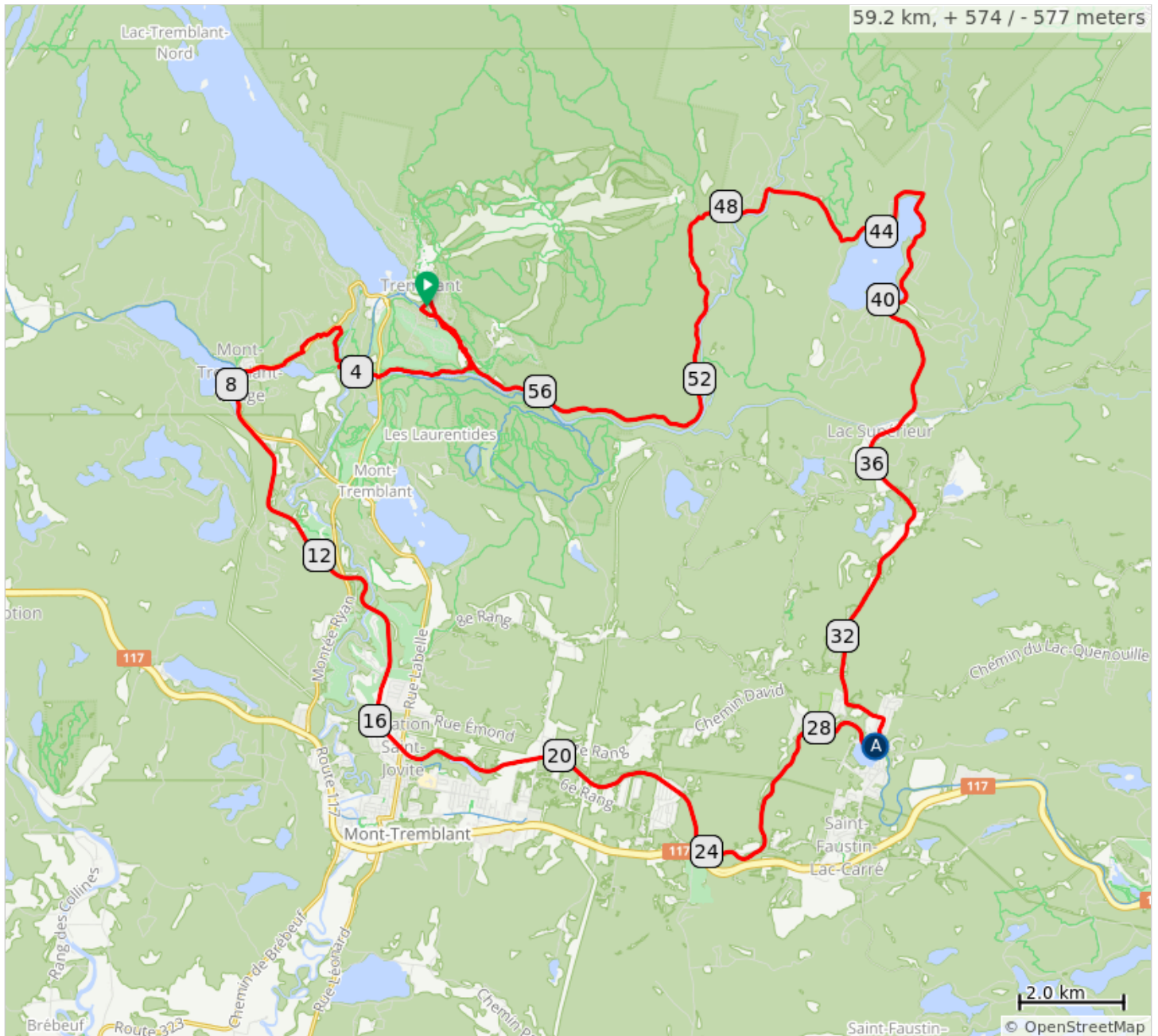


LAU21-59-TremblantLacSuperieur




















Départ
Stationnement du P2
Chemin des Voyageurs
Mont-Tremblant, QC J8E 1Z1

A. La Stazione Café



LAU21-59-TremblantLacSuperieur

Dist	Type	Note
0.0		Start of route
0.1		Tourner à droite
0.1		Tourner à droite
3.9		Tourner à gauche
6.4		Prendre à droite sur Chemin du Village/QC-327 S
7.7		Tourner à droite vers P'tit Train du N
7.7		Prendre à gauche sur P'tit Train du N
29.4		Prendre à gauche sur Rue Principale
29.6		Fromagerie ,Sandwicherie
30.0		Prendre à gauche sur Chemin du Lac Supérieur
39.9		Prendre légèrement à droite sur Chemin Tour du Lac
42.7		Tourner à gauche pour rester sur Chemin Tour du Lac
45.0		Prendre à droite sur Chemin du Lac Supérieur
45.9		Prendre légèrement à gauche sur Chemin Duplessis
57.8		Au rond-point, continuer tout droit pour rester sur Chemin Duplessis
59.0		Prendre à droite sur Chemin des Voyageurs
59.2		End of route

59.2 kilometers. +558/-560 meters