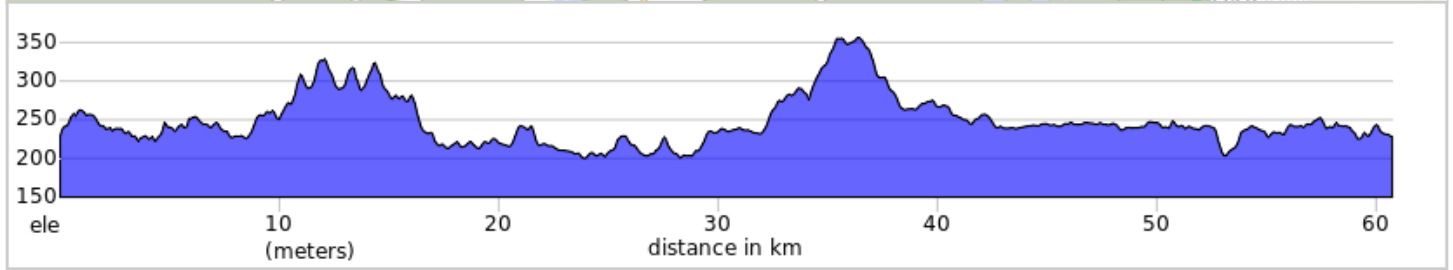
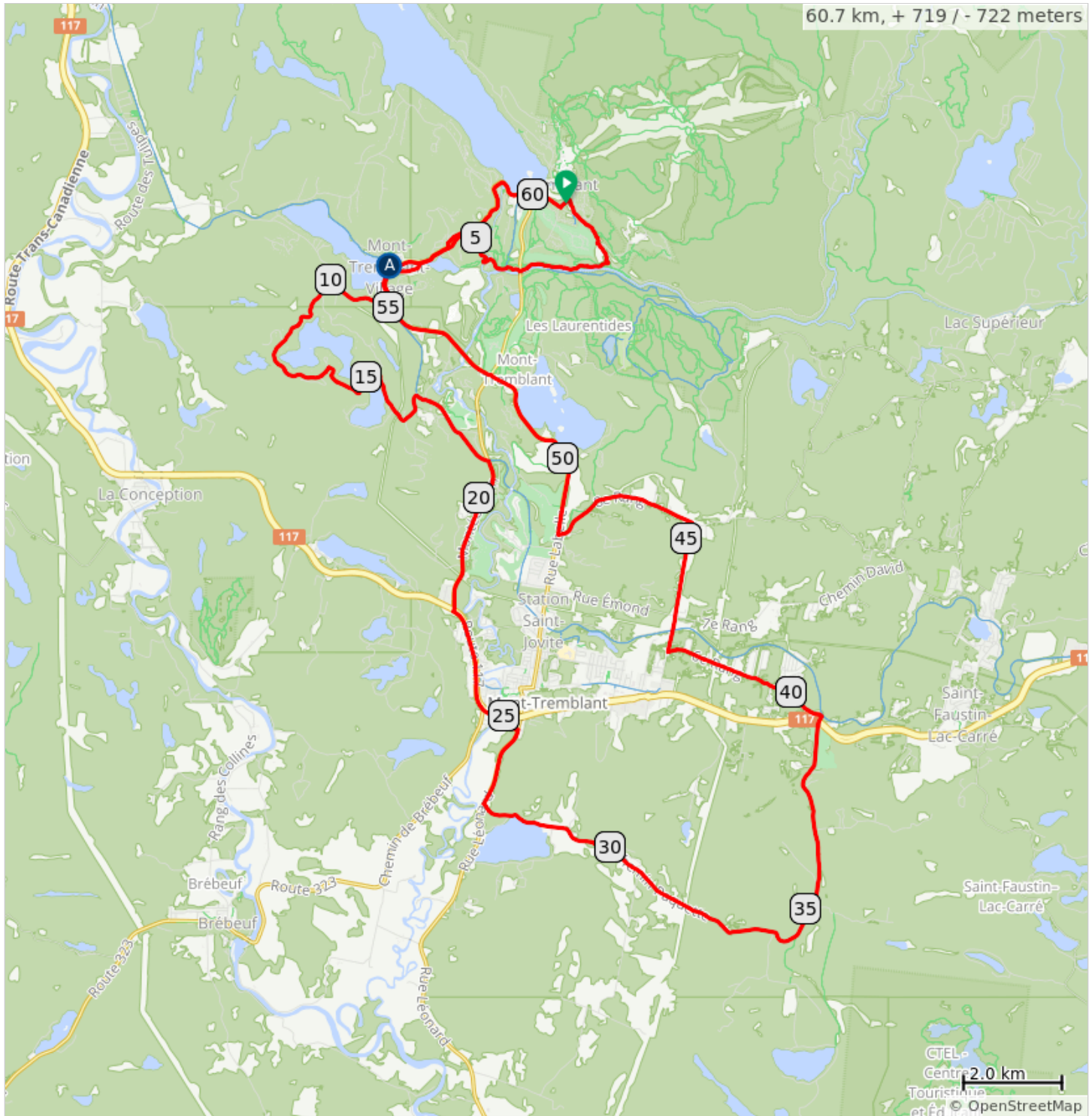






























LAU21-61-Tremblant-boucle



A. Cybercycle



LAU21-61-Tremblant-boucle

Dist	Type	Note
0.0		Start of route
0.0		Tourner à droite
0.1		Tourner à droite
3.9		Tourner à gauche
6.3		Prendre à droite sur Chemin du Village/QC-327 S
7.7		Tourner à droite vers P'tit Train du N
7.7		Prendre à gauche sur P'tit Train du N
8.6		Prendre à droite sur Chemin du Lac Mercier
10.1		Prendre à gauche sur Chemin Cochrane
10.6		Continuer sur Chemin des Franciscains
15.2		Prendre à droite sur Chemin O'reilly
16.2		Continuer sur Chemin du Lac Gélinas
17.3		Prendre à droite sur P'tit Train du N
19.1		Prendre à droite sur Montée Ryan
22.4		Tourner à gauche (panneaux vers QC-117 S)
24.5		Prendre Québec 117 S
24.7		Rejoindre Route Transcanadienne/QC-117 S
25.0		Prendre QC-327/Rue Léonard vers Mont Tremblant/Lachute/Huberdeau
25.4		Prendre à droite sur Rue Léonard/QC-327 S
27.1		Prendre à gauche sur Chemin Paquette
32.6		Continuer sur Chemin de la Sauvagine
35.2		Tourner à gauche pour rester sur Chemin de la Sauvagine
39.1		Continuer sur Rue du Domaine-Lauzon
40.5		Continuer sur 6e Rang
42.7		Prendre à droite sur Montée Kavanagh
45.4		Prendre à gauche sur 8e Rang
48.5		Prendre à droite sur Rue Labelle/QC-327 N
52.4		Au rond-point, continuer tout droit sur Chemin du Village/QC-327 N

52.4 kilometers. +608/-598 meters

Dist	Type	Note
55.8	➔	Prendre à droite sur Rue du Couvent
56.5	➔	Tourner à droite vers Chemin du Village/QC-327 N
56.6	➔	Prendre à droite sur Chemin du Village/QC-327 N
59.7	↑	Continuer sur Montée Ryan
59.8	↑	Au rond-point, prendre la 2e sortie sur Chemin Duplessis
60.6	➔	Prendre à gauche sur Chemin des Voyageurs
60.7	📍	End of route

8.3 kilometers. +50/-55 meters