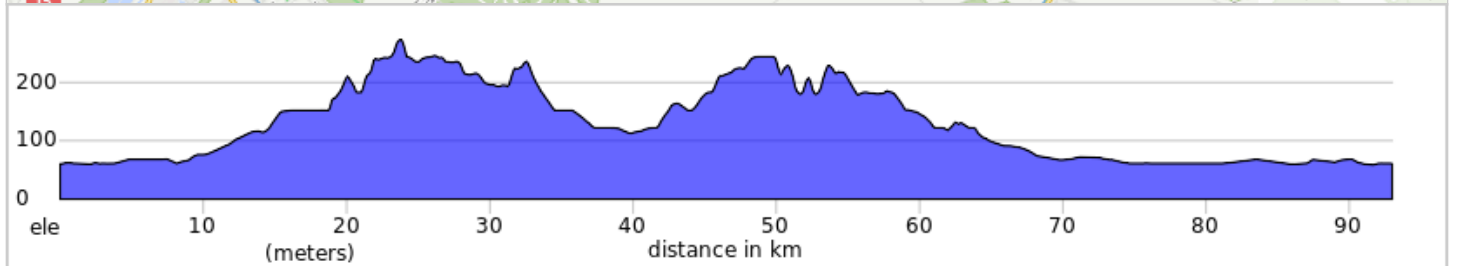
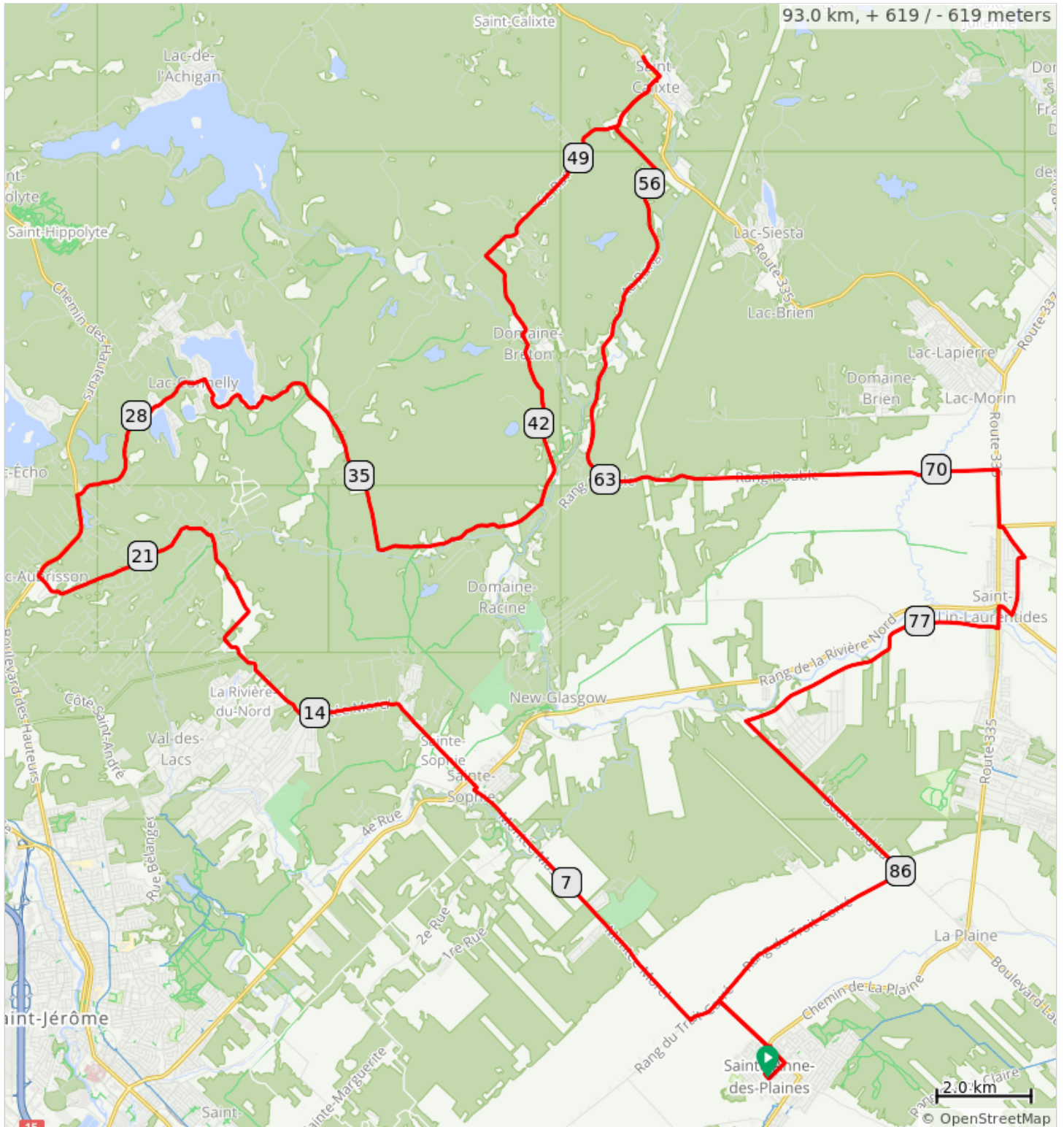






























LAU21-93-StAnne-StCalixte



LAU21-93-StAnne-StCalixte

Dist	Type	Note
0.0		Start of route
0.1		Tournez à gauche sur Rue Des Cèdres
0.6		Tournez à gauche sur Boulevard Sainte-Anne, 335
1.0		Tournez à gauche sur Montée Laramée
2.5		Tournez à gauche sur Rang du Trait-Carré
3.2		Tournez à droite sur Montée Morel
9.8		Tournez à droite sur Rue de l'Hôtel-de-Ville
9.9		Tournez à gauche sur Montée Morel
16.7		Restez sur la droite sur Chemin Aubin
19.3		Tournez à gauche sur Chemin du Lac-Bertrand
23.6		Tournez à droite sur Chemin des Hauteurs, 333
25.6		Tournez à droite sur Chemin Du Lac-Bleu
29.7		Tournez à droite sur Chemin du Lac-Connelly
30.1		Tournez légèrement à droite sur Chemin du Lac-Connelly
30.9		Tournez légèrement à droite sur Chemin du Lac-Connelly
31.7		Tournez à droite sur Chemin De La Carrière
36.5		Tournez à gauche sur Chemin Abercrombie
38.2		Tournez à gauche sur Chemin Abercrombie
40.2		Tournez à gauche sur Chemin Cochrane
43.8		Tournez à gauche sur Montée Crépeau, Montée Crépeau
46.0		Tournez à droite sur 6e Rang
51.6		Tournez à gauche sur Route 335, 335
51.6		Restez sur la droite sur Rue Principale
51.7		Tournez à gauche sur Rue de l'Hôtel-de-Ville
52.0		Tournez à droite sur Route 335, 335
52.5		Tournez à gauche sur Rue de l'Hôtel-de-Ville
52.8		Tournez à droite sur Rue Principale
52.9		Tournez légèrement à gauche sur Route 335, 335

52.9 kilometers. +505/-385 meters

Dist	Type	Note
52.9	➔	Tournez à droite sur 6e Rang
54.3	↶	Tournez fort à gauche sur Rue du Vieux Verbal
55.7	➔	Tournez à droite sur 4e Rang
62.8	➡	Tournez à gauche sur Rang Double
71.2	➔	Tournez à droite sur Route 335, 335, 337
72.4	➡	Tournez à gauche sur Côte Jeanne, 158
72.5	➔	Tournez à droite sur Montée Saint-Jacques
73.3	↷	Tournez fort à droite sur Rue du Parc
74.6	↷	Tournez fort à droite sur 12e Avenue, 339
75.0	➡	Tournez à gauche sur Rue Saint-Isidore, 335, 337
75.4	➔	Tournez à droite sur 9e Avenue
81.4	↶	Tournez fort à gauche sur Chemin de la Grande-Ligne
86.0	↷	Tournez fort à droite sur Chemin du Trait-Carré
90.7	➡	Tournez à gauche sur Montée Laramée
92.2	➔	Tournez à droite sur Chemin de La Plaine, 335
92.3	➔	Tournez à droite sur Rue Des Érables
92.6	➡	Tournez à gauche sur Rue Champagne
92.8	➔	Tournez à droite sur Rue Bruchési
92.9	➡	Tournez à gauche sur 3E Avenue
93.0	📍	End of route

40.1 kilometers. +88/-213 meters