

LOUISEVILLE

74 km (Difficulté : 2 vélos)

88 km (Difficulté : 3 vélos)

100 km (Difficulté : 4⁺ vélos)

Lieu du départ en vélo: Église de Louiseville, 50 av. St-Laurent, Louiseville, Qc J5V 1J4

Trajet pour s'y rendre: Autoroute 40 Est, sortie 166. Au stop à droite, route 138 jusqu'à l'église, au coin de St-Laurent et Rémi-Paul (Stationnement en arrière de l'église).

PARCOURS

KM	KM	INT	DIR	INSTRUCTIONS	TOUT DROIT AUX INTERSECTIONS NON INDIQUÉES ICI
0,0			D	rue ST-JACQUES (en sortant du stationnement en arrière de l'église)	
0,3			G	rue NOTRE-DAME NORD	
2,5			D	GARDER LA DROITE sur NOTRE-DAME NORD	
6,3			G	rue PRINCIPALE	
10,3			D	rue Principale devient GRAND RANG	
20			D	rang RENVERSY	
21		Stop	D	STOP – 349 NORD (prudence)	
24,3			G	rue LOTTINVILLE – direction St-Alexis	
28,6			G	chemin du BOUT-DU-MONDE	
31,3			D	rang WATERLOO/BARIL (suivre les indications AXE NORD-SUD Dir. ST-ALEXIS)	
37,1			D	349 SUD Traversez le pont et tout de suite à GAUCHE – rang ST-JOSEPH	
37,2			G	Rang ST-JOSEPH	
40,8				STOP - EAU DE SOURCE GRATUITE (à gauche Cabane en bois rond)	
42,6			G	rue RICHARD jusqu'à l'église	
43				VOUS ÊTES À ST-ALEXIS-DES-MONTS	
			87,6 km	Si vous désirez vous rendre au lac SACACOMIE avant le dîner, vous n'avez qu'à emprunter la rue SAINT-OLIVIER à droite après l'église et vous continuez jusqu'au bout... Calculez 7 km de montée et 7 km de descente...	
			99,9 km	Si vous désirez vous rendre à l'hôtel SACACOMIE avant le dîner, vous n'avez qu'à emprunter la rue SAINT-OLIVIER à droite après l'église et suivre les indications. Calculez 12 km de montée et 12 km de descente...	
43				DÎNER AU BORD DU LAC ... BON APPÉTIT! ... (remettre vos odomètres à zéro)	
0,0	43		G	rue ST-OLIVIER, devient rue NOTRE-DAME et route 349	
5	48		D	rang BARIL	
11,6	54,6	Y	G	FOURCHE – GARDEZ LA GAUCHE sur rang Waterloo	
14,3	57,3		G	Arrêt devant Resto Picasso, on tourne à GAUCHE et après le chemin de fer, on garde la DROITE sur rang Waterloo devient rang Barthelemy	
29,2	72,2		G	Avenue DALCOURT jusqu'au bout de la rue	
30	73		D	rue NOTRE-DAME NORD	
30,5	73,5		D	rue ST-JACQUES jusqu'au stationnement en arrière de l'église	
30,8	73,8			NOUS ESPÉRONS QUE LA RANDONNÉE VOUS A PLU... MERCİ D'Y AVOIR PARTICIPÉ... BON RETOUR.	

RESPONSABLE DE LA RANDONNÉE :

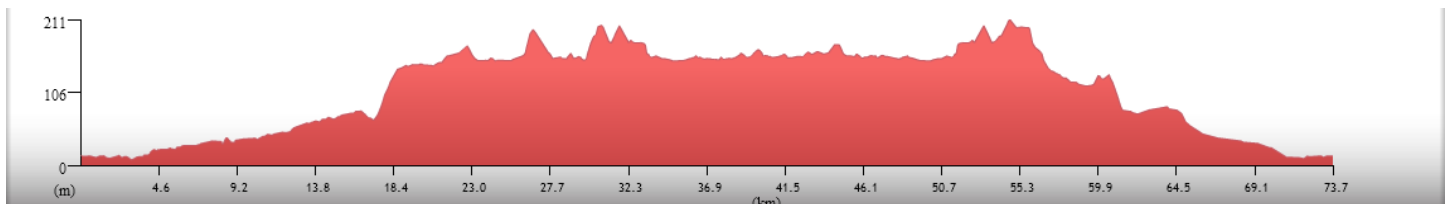
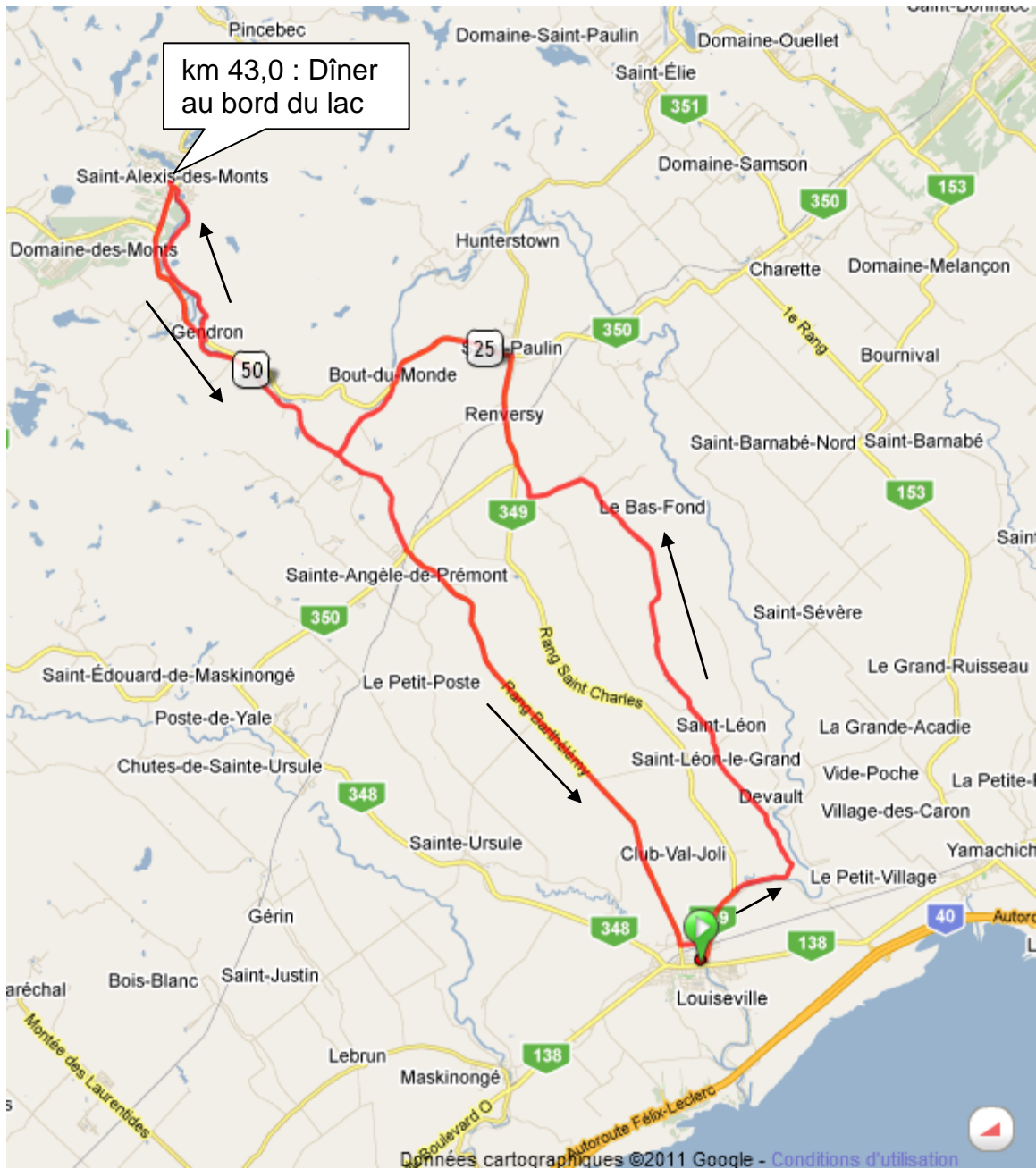
Véhicule d'accompagnement (s'il y a lieu) :

Cell. : 514 770-VELO

Louiseville / St-Alexis-des-Monts

74 km

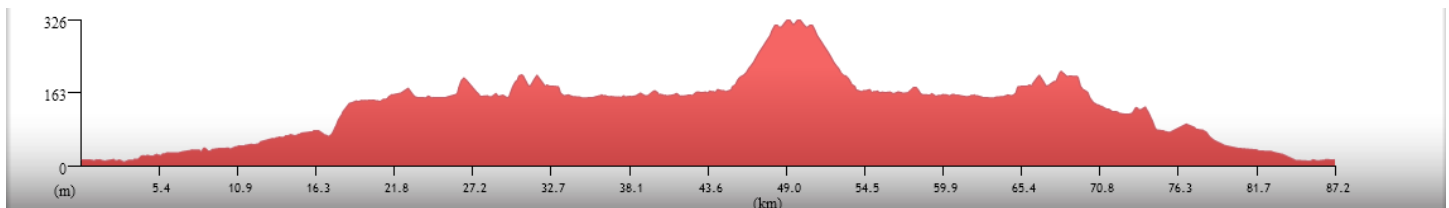
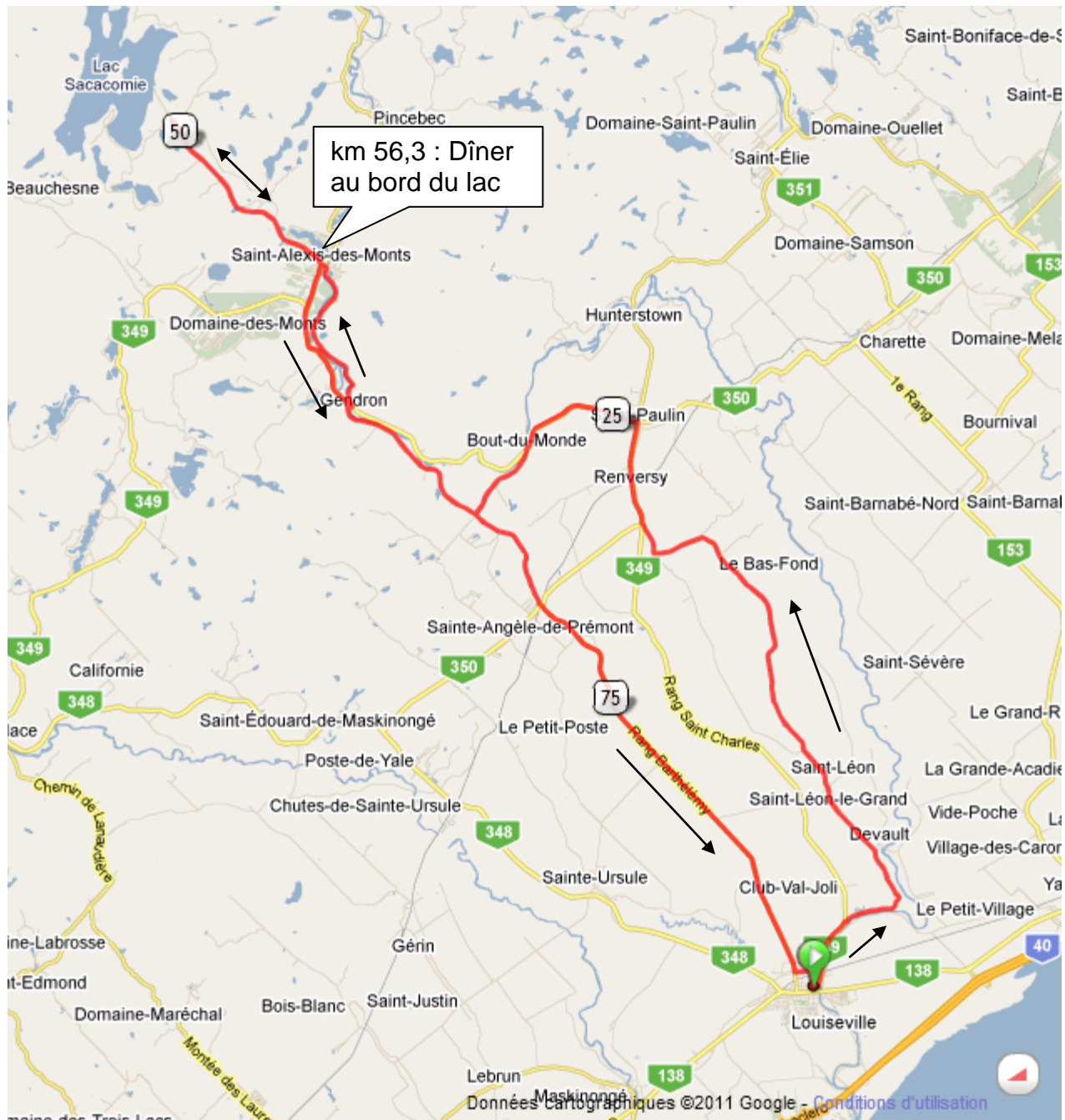
Dénivellation totale : 565 mètres



Louiseville

88 km

Dénivellation totale : 775 mètres



Louiseville 100 km

Dénivellation totale : 1138 mètres

