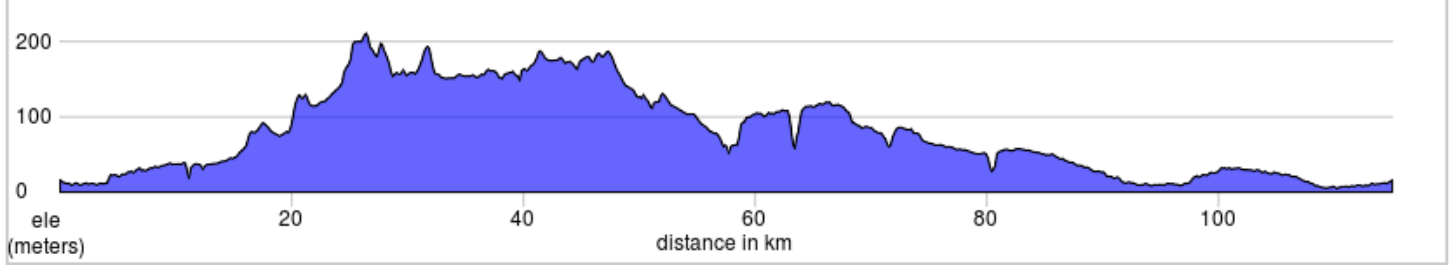


MAU15-114-STELIEDECAXTON































Départ du stationnement de l'église de Louiseville. Prendre Autoroute 40 est sortie 166 jusqu'à jct route 138. Tourner à droite, devient St-Laurent et tourner à gauche rue Rémi-Paul, tout juste avant l'église

A. Dépanneur et resto. Pas d'autre endroit pour manger plus loin



MAU15-114-STELIEDECAXTON

Dist	Next	Type	Note
0.0	0.2		Start of route
0.2	2.3		Prendre à gauche sur Rue Notre Dame N/QC-349 N
2.4	6.5		Prendre à droite sur Rue Notre Dame N
9.0	0.6		Prendre à gauche sur Route Lamy
9.6	1.1		Prendre à gauche sur Chemin des Ambroises
10.7	0.1		Prendre à gauche sur Rue Principale
10.7	1.0		Prendre à droite sur Rue de la Fabrique
11.7	2.8		Continuer sur Route Barthélemy
14.5	6.7		Prendre à droite sur Rang Barthélémy
21.2	2.2		Continuer sur Rang Waterloo
23.4	0.1		Continuer sur Route Lupien
23.6	3.7		Prendre à droite sur Rue de Waterloo
27.3	2.7		Prendre à droite sur Chemin du Bout du Monde (pas indiqué, face au rang Augusta)
30.0	4.2		Prendre à droite sur Rang Beauvallon/QC-349 S
34.2	6.0		Prendre à gauche sur Rue Laflèche
40.3	5.1		Continuer sur Chemin des Loisirs
45.4	0.0		Dépanneur et resto. Pas d'autre endroit pour manger plus loin
45.4	12.1		Prendre à droite sur 4e Rang N/QC-351 S
57.5	4.9		Prendre à gauche sur Chemin des Dalles
62.4	4.0		Prendre à gauche sur Chemin Petit St Étienne
66.4	3.8		Prendre à gauche sur Chemin Duplessis
70.2	1.5		Prendre à gauche sur 2e Rang
71.7	1.8		Prendre à droite sur Route des Dalles
73.5	5.4		Prendre à gauche sur Chemin de la Grande Rivière
78.9	1.0		Prendre à gauche sur Chemin de la Grande Rivière N
80.0	4.8		Prendre à gauche sur Avenue de St Thomas de Caxton
84.8	8.1		Prendre légèrement à droite sur Chemin de la Grande Rivière S
92.9	2.3		Prendre à droite sur QC-138 O

92.9 kilometers. +620/-624 meters

Dist	Next	Type	Note
95.2	3.3	➔	Prendre à droite sur Boulevard Duchesne/QC-153 N (panneaux vers Shawinigan)
98.5	1.7	➡	Prendre à gauche sur Route de Saint Sévère
100.2	2.8	➡	Prendre à gauche sur Chemin des Acadiens
103.0	1.7	➡	Prendre à gauche sur Rang Lamy
104.7	2.9	⬆	Continuer sur Chemin de la Rivière du Loup
107.7	0.5	➔	Prendre à droite sur Chemin des Petites-Terres
108.2	1.6	➡	Prendre à gauche sur Route du Pays Brûlé
109.8	4.8	⬆	Au rond-point, prendre la 1re sortie sur QC-138 O en direction de Louiseville/QC-40/Trois-Rivières/Montréal/Yamachiche
114.6	0.2	➔	Prendre à droite sur Rue Notre Dame N/QC-349 N (panneaux vers Québec 349)
114.8	0.2	➡	Prendre à gauche sur Avenue St Jacques
115.0	0.0	🚩	End of route

22.1 kilometers. +59/-53 meters