

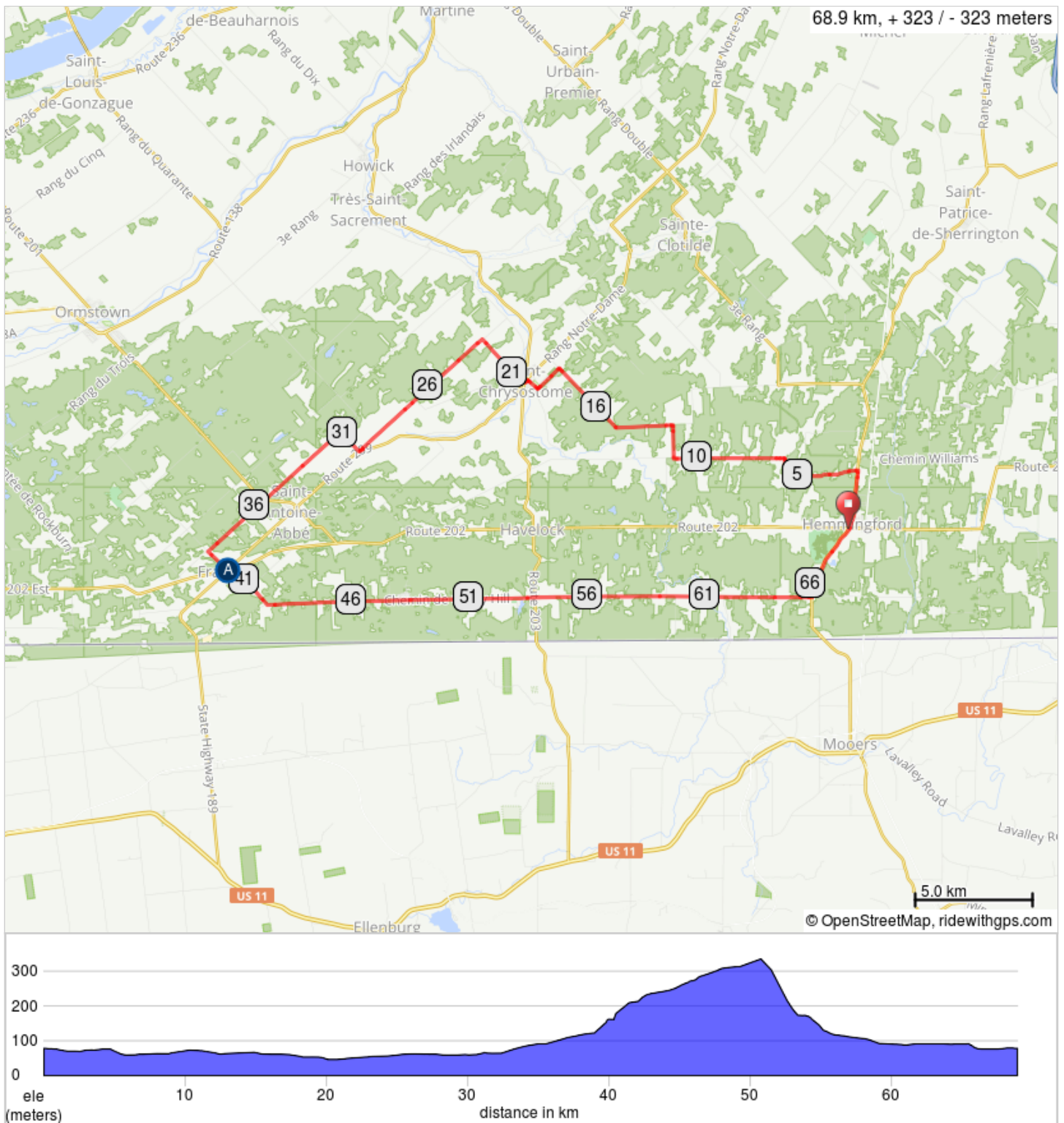
MON-69-CoveyHill





























Départ Stationnement à l'arrière du bureau de poste 505 Rue Frontière, Hemmingford, QC

Pour se rendre: Suivre Autoroute 40 O et Autoroute 15 S en direction de QC-202 O à Saint-Bernard-de-Lacolle. Prendre la sortie 6 de Autoroute 15 S et suivre QC-219 S en direction de Rue Frontière à Hemmingford

A. Dépanneur



MON-69-CoveyHill

Num	Dist	Next	Type	Note
1.	0.0	0.0		Start of route
2.	0.0	0.8		Prendre à gauche sur Rue Frontière
3.	0.8	1.7		Continuer sur QC-219 N
4.	2.5	3.9		Prendre à gauche sur Chemin Lavallée
5.	6.4	4.7		Prendre à gauche sur Chemin Hurley
6.	11.1	1.4		Prendre à droite sur Montée Poupart
7.	12.5	5.9		Prendre à gauche sur Rang Saint-Joseph
8.	18.4	1.3		Prendre à gauche sur Rue Michel
9.	19.7	0.6		Prendre à droite sur Rue des Pins
10.	20.2	0.1		Prendre à gauche sur Rue Notre Dame/QC-209 S
11.	20.3	0.1		Prendre à droite sur Rang Duncan/QC-209 S
12.	20.4	0.0		Prendre à gauche sur Rang de la Rivière-Noire S/QC-209 S (panneaux vers Saint-Antoine-Abbé)
13.	20.4	7.3		Prendre à droite sur Rang Saint-Antoine
14.	27.8	2.1		Continuer sur Chemin de l'Artifice
15.	29.9	0.2		Prendre à droite sur QC-209 S
16.	30.1	1.1		Prendre à droite sur Montée Gervais
17.	31.2	4.3		Prendre à gauche sur Rang des Savary
18.	35.5	3.2		Continuer sur Chemin Grimshaw
19.	38.8	1.2		Prendre à gauche sur Montée Sharpe
20.	39.9	0.4		Prendre à gauche sur Blackwood Rd/QC-202 E
21.	40.3	2.0		Prendre à droite sur Montée de Covey Hill
22.	42.4	23.1		Prendre à gauche sur Chemin de Covey Hill
23.	65.5	2.1		Prendre à gauche sur QC-219 N (panneaux vers Hammingford)
24.	67.5	1.4		Continuer sur Rue Frontière
25.	68.9	0.0		Tourner à gauche
26.	68.9	0.0		End of route

68.9 kilometers. +323/-323 meters

<https://ridewithgps.com/routes/24463858>