

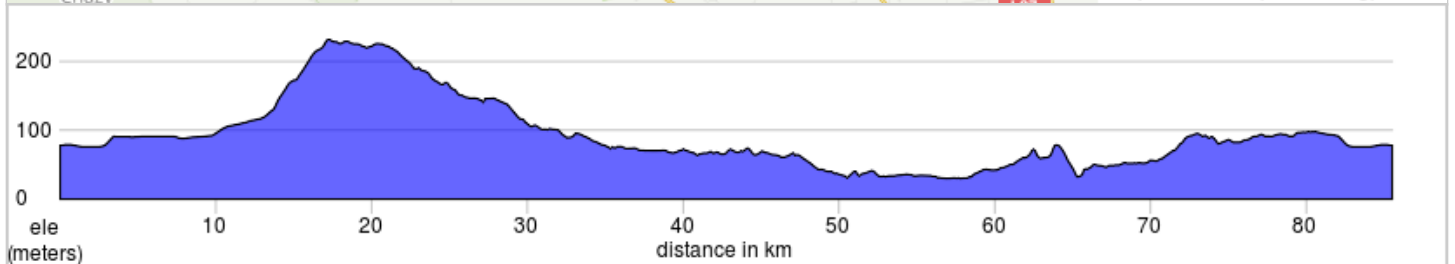
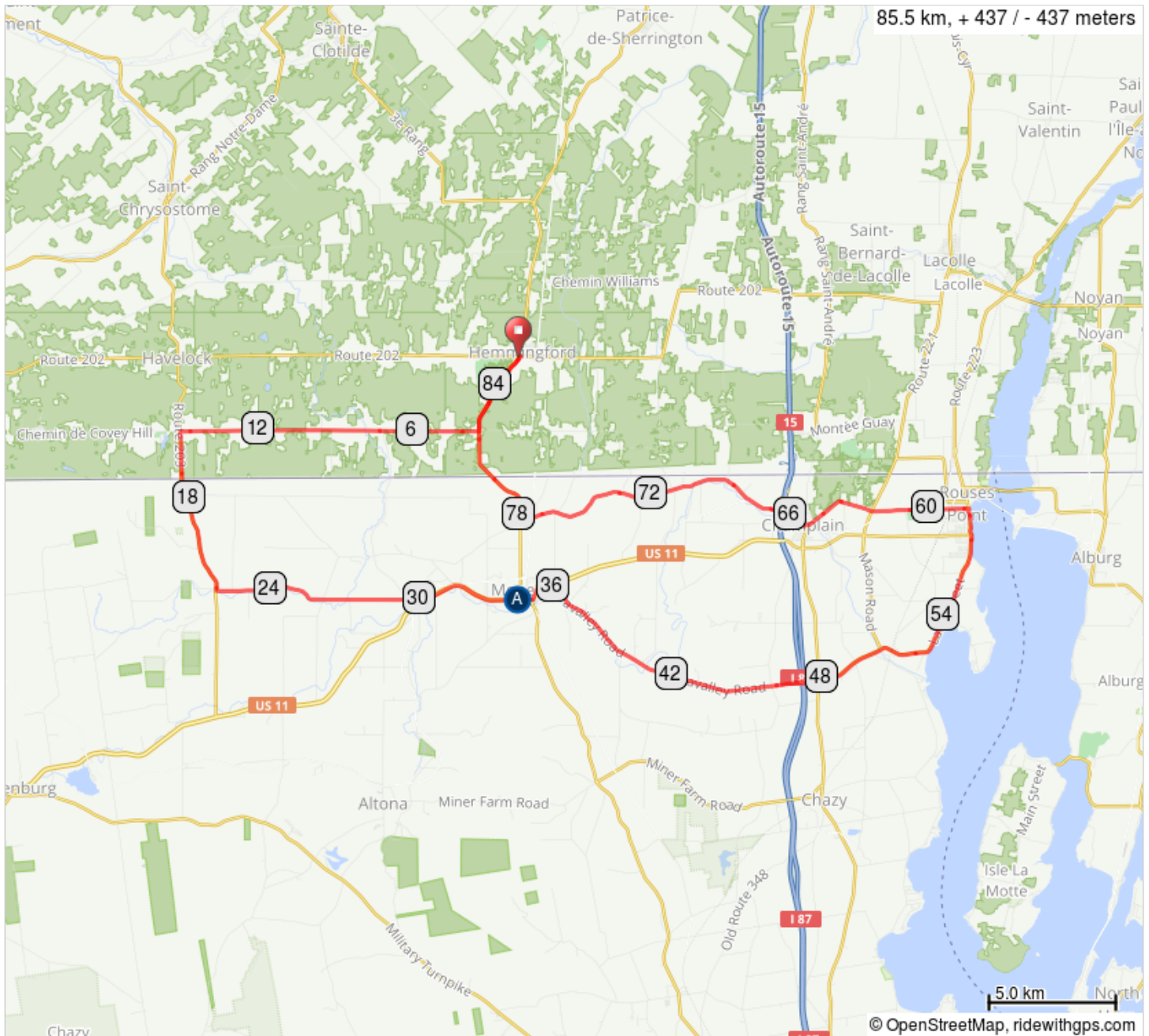
MON-86-Hemmingford


























Le départ est au bureau de poste à Hemmingford.

Pour s'y rendre: Prendre Autoroute 40 O, QC-132 O et Autoroute 15 S en direction de Montée Henrysburg à Saint-Bernard-de-Lacolle. Prendre la sortie 6 de Autoroute 15 S. Prendre à droite sur QC-202 O en direction de Rue Keddy à Hemmingford

A. Pause dîner



MON-86-Hemmingford

Num	Dist	Next	Type	Note
1.	0.0	0.0		Start of route
2.	0.0	1.3		A la sortie du stationnement prendre à droite vers le sud sur la QC-219
3.	1.4	2.1		Continuer sur QC-219 S
4.	3.4	11.7		Prendre à droite sur Chemin de Covey Hill
5.	15.2	1.8		Prendre à gauche sur Route de Havelock/QC-203 S
6.	17.0	4.8		Continuer sur Cannon Corners Rd
7.	21.8	8.5		Prendre à gauche sur Davison Rd
8.	30.2	3.6		Prendre à gauche sur US-11 N/New York State Bicycle Rte 11
9.	33.8	0.8		Pause Dîner
10.	34.7	1.0		Prendre à gauche sur Champlain St/New York State Bicycle Rte 11
11.	35.6	12.2		Prendre à droite sur Lavalley Rd
12.	47.8	10.7		Continuer sur NY-9B E
13.	58.5	0.9		Prendre à gauche sur Chapman St
14.	59.4	5.8		Continuer sur Prospect St
15.	65.1	0.2		Prendre à droite sur Elm St
16.	65.4	0.8		Prendre à droite sur Main St
17.	66.1	0.5		Prendre à gauche sur Locust St
18.	66.6	4.4		Continuer sur Perry Mills Rd
19.	71.0	6.7		Prendre légèrement à droite sur N Star Rd
20.	77.7	2.5		Prendre à droite sur Hemmingford Rd
21.	80.2	3.9		Continuer sur QC-219 N
22.	84.1	1.4		Continuer sur Rue Frontière
23.	85.5	0.0		End of route

85.5 kilometers. +421/-421 meters