

Date :






















Responsable :

Tél.:

Lieu : Église de Boucherville, 550 Marie-Victorin

Directions : Autoroute 20 est, tunnel Louis-H. Lafontaine, direction Sorel 132 est Sortie # 17 vers l'est.

RÉVISION : 13 MAI 2013

KM.	INT.	D	INSTRUCTIONS
			TOUT DROIT AUX INTERSECTIONS NON INDIQUÉES ICI
00.0		D	DÉPART DE L'ÉGLISE. PRENDRE PISTE CYCLABLE, DIRECTION VARENNES
6.2		TD	BOULEVARD DE LA MARINE JUSQU'AU BLVD MARIE-VICTORIN
7.0		TD	À L'USINE DE FILTRATION, SUIVRE PISTE CYCLABLE, RUE ST-ANNE À GAUCHE
10.3		G	AU Y CHEMIN CÔTE BISSONNETTE. ATTENTION RABOTEUSE.
14.2		G	ROUTE 132 EST . DANGER CIRCULATION, ROULEZ À DROITE 8KM. ACCOTEMENT DANGEUREUX
22.3		G	RUE MADELEINE APRÈS L'ÉGLISE DÎNER AU PARC EN BAS DE LA CÔTE.  REPRENDRE LA CÔTE SUR LA GAUCHE SENS UNIQUE.
22.5		D	QUELQUES MÈTRES
22.6		G	SUR CALIXA-LAVALLÉE À CÔTÉ DU PRESBYTÈRE
24.2		D	CHEMIN HAUT DES TERRES NOIRES
31.3		TD	CHEMIN DE LA BARONNIE
34.9		G	MONTÉE DE LA PICARDIE
36.4		D	BOULEVARD RENÉ-GAULTIER
38.9		TD	ON CROISE L'AQUEDUC
40.5		G	RUE QUEVILLON, TRAVERSE DE VOIE FERRÉE, ON CONTINUE JUSQU'AU BOUT.
40.7		G	FRONTENAC JUSQU'À STE-ANNE ET BEAUCHEMIN
41.4		G	RUE STE-ANNE , PETITE CHAPELLE À VISITER.
42.7		D	SUR LA PISTE CYCLABLE APRÈS LE QUAI. DESCENTE ABRUPTTE.
44.1		D	CHEMIN DE LA CÔTE D'EN HAUT
44.6		TD	CHEMIN DE LA MARINE
			PISTE CYCLABLE, PUIS TOUJOURS TOUT DROIT.
50.3		G	STATIONNEMENT DE L'ÉGLISE
BRAVO ! VOUS AVEZ RÉUSSI.			