

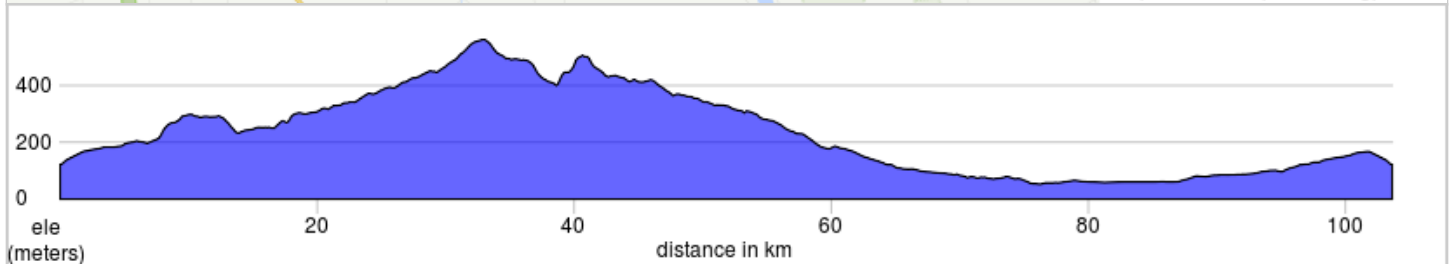
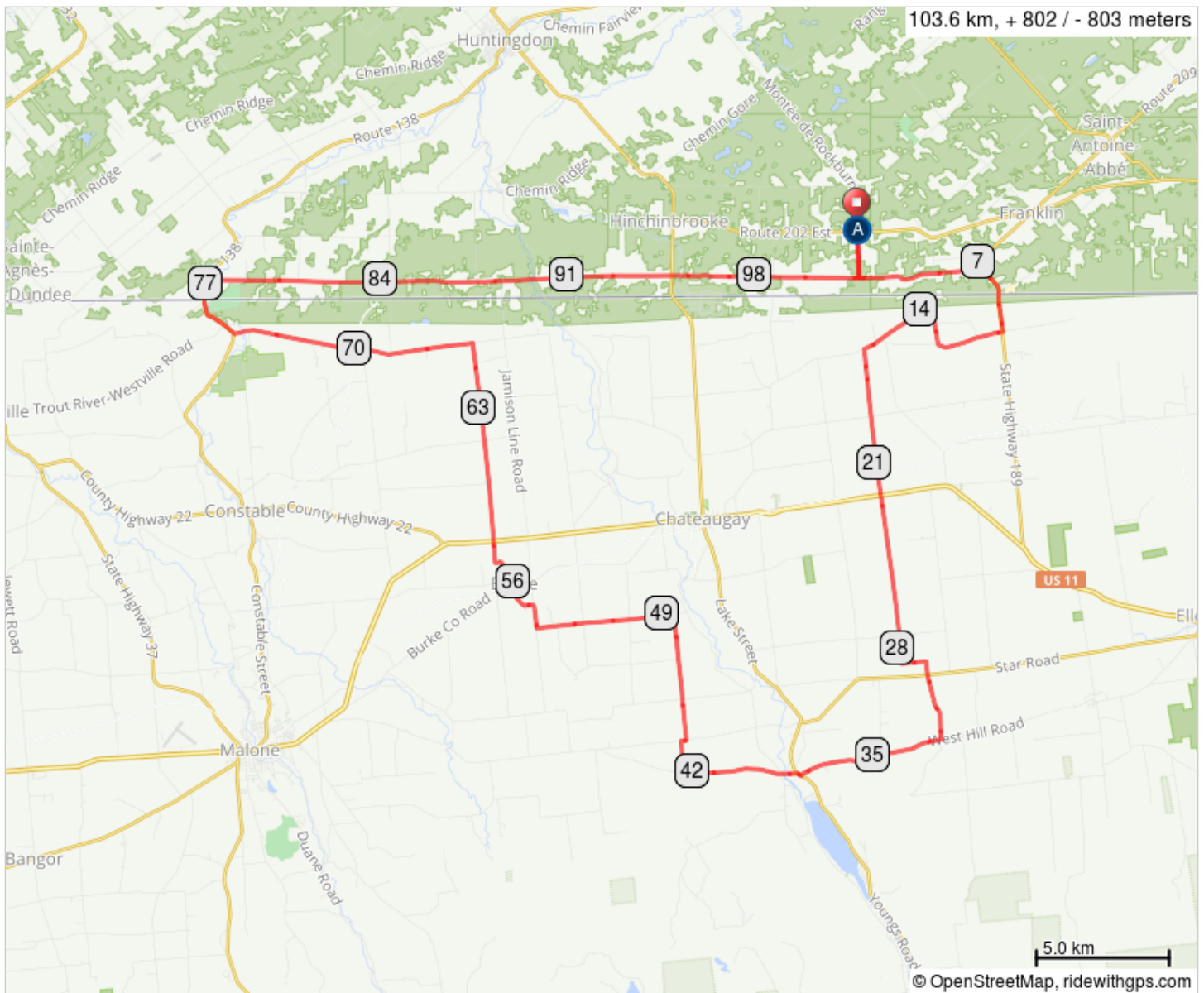
MON17-104-Rockburn






























Départ du vieux PUB de Rockburn 2461 Montée de Rockburn, Hinchinbrooke

Pour s'y rendre: Prendre Autoroute 40 O, Autoroute 25 S, Hypolyte-Lafontaine, QC-132 O et Autoroute 30 O en direction de QC-132 O/QC-138 O à Mercier. Prendre la sortie 38 et quitter Autoroute 30 O. Continuer sur QC-138 O. Rouler en direction de Montée de Rockburn, Dewittville et Hinchinbrooke

A. Apporter votre lunch pas beaucoup de d'endroit pour le ravitaillement



MON17-104-Rockburn

Num	Dist	Next	Type	Note
1.	0.0	0.0		Start of route
2.	0.0	1.8		Traverser la 202 au cligniotant. Continuer sur Mtee Rockburn
3.	1.8	2.9		Tourner à gauche sur Chemin de la 1 Concession E
4.	4.8	2.0		Tout roit sur quoi devienc ch Blackwood
5.	6.8	1.3		Tourner fortement à droite sur Montée Tremblay/QC-209 S
6.	8.1	0.6		Droite a la fourche pour continuer sur la 209 sud.
7.	8.7	1.1		Continuer sur NY-189 S
8.	9.8	2.5		Tourner à droite sur Frontier Rd
9.	12.3	4.3		Droite pour rester sur Frontier Rd
10.	16.6	5.5		Tourner à gauche sur Lost Nation Rd
11.	22.2	5.3		Continuer sur Ryan Rd
12.	27.4	2.5		Tout droit a travers intersection avec No 5 Rd
13.	29.9	2.5		Continuer sur Tacey Rd
14.	32.4	5.5		Tourner à droite sur W Hill Rd/Old Rte 190
15.	38.0	0.2		Tourner à droite sur NY-374 W
16.	38.1	0.6		Tourner légèrement à gauche sur Bunker Hill Rd/Cromp Rd
17.	38.8	3.8		Tout droit a travers intersection avec Drew Lane
18.	42.5	1.2		Tourner à droite sur Snow Schoolhouse Rd
19.	43.7	0.2		Tourner à droite sur Brainardsville Rd
20.	43.9	1.5		Tourner à gauche sur Titus Rd
21.	45.5	1.5		Continuer sur Jericho Rd
22.	47.0	1.7		Continuer sur Mahoney Rd
23.	48.7	5.2		Prendre à gauche sur Hartnett Rd
24.	53.8	0.8		Tourner à droite sur Flynn Rd
25.	54.6	0.4		Tourner légèrement à gauche pour continuer sur Flynn Rd
26.	55.1	0.9		Continuer sur Depot St
27.	56.0	2.1		Continuer sur Mill St

56.0 kilometers. +649/-507 meters

Num	Dist	Next	Type	Note
28.	58.0	7.5	↑	Continuer sur Callahan Rd
29.	65.5	3.0	←	Prendre à gauche sur Trout River Rd
30.	68.6	1.2	↑	Continuer sur Stebbins Rd
31.	69.7	5.0	➔	Tourner à droite pour rester sur Stebbins Rd
32.	74.7	0.6	➔	Prendre légèrement à droite sur NY-30 N
33.	75.2	2.3	↑	Continuer sur QC-138 E
34.	77.5	17.3	➔	Prendre à droite sur Chemin de la 1re-Concession
35.	94.8	3.8	↑	Continuer sur Chemin de la 1 Concession O
36.	98.7	3.2	↑	Tout droit a travers intersection avec Mtee Rennie
37.	101.8	1.7	←	Tourner à gauche sur Montée de Rockburn
38.	103.5	0.1	↑	Tout droit a travers intersection avec la 202
39.	103.6	0.0	□	Stationnement Rockburn Pub. Fin
40.	103.6	0.0	▣	End of route

47.7 kilometers. +150/-233 meters