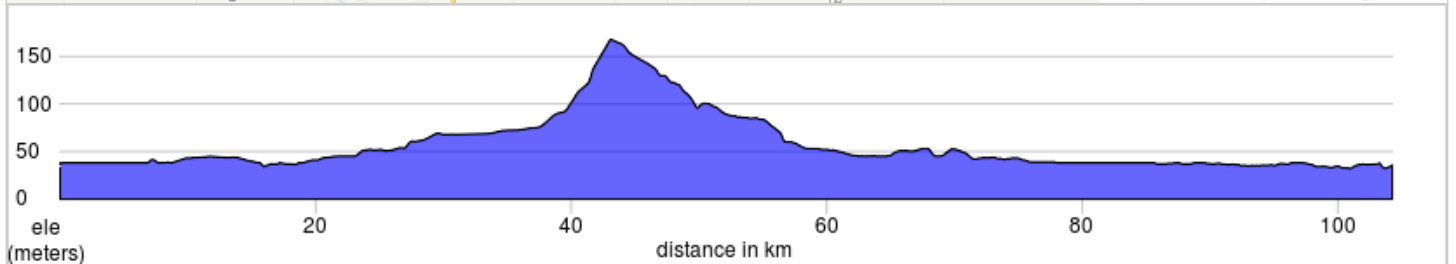
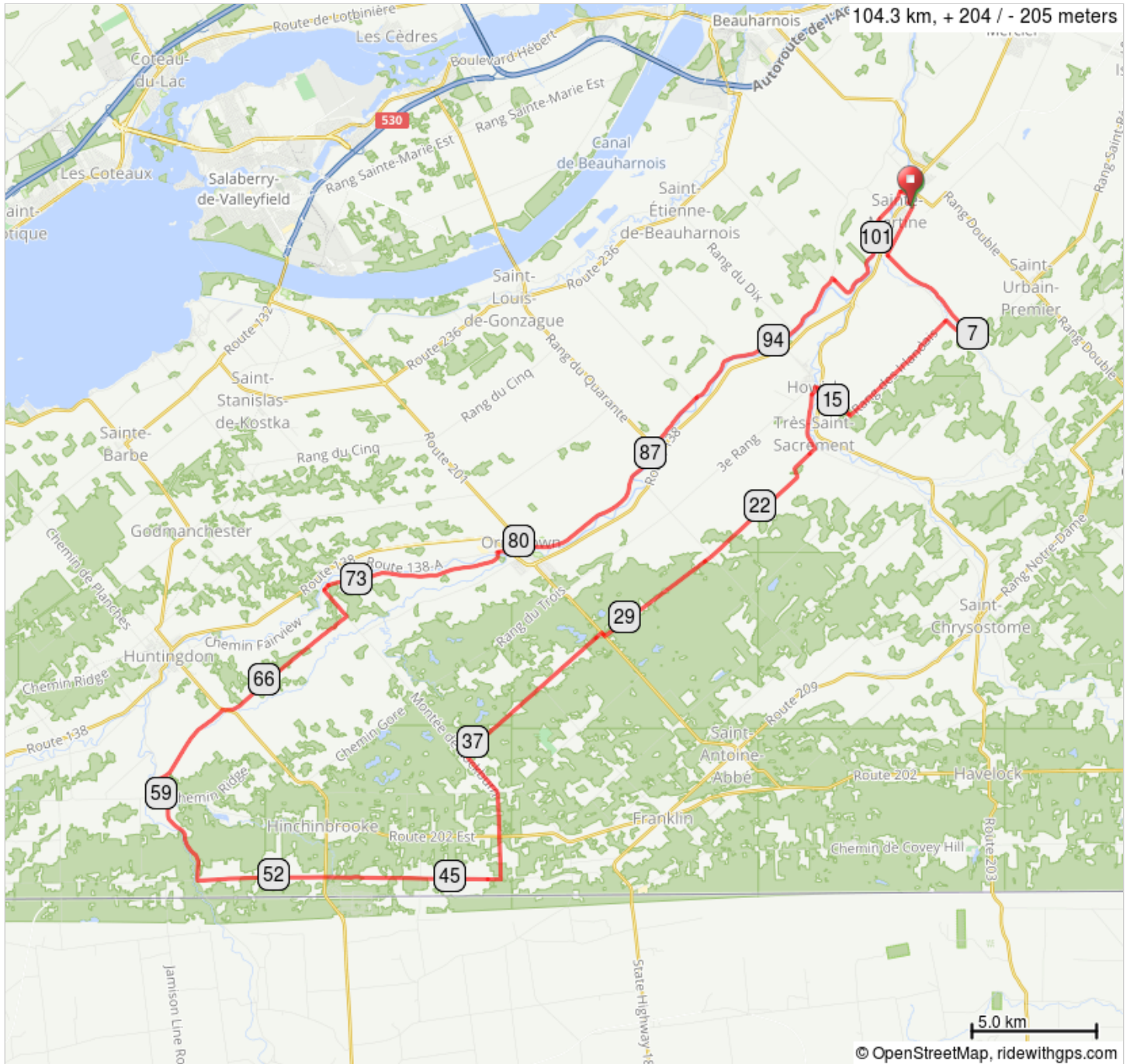






























# MON17-105-SteMartine



Départ: Centre sportif régional des Copins Pour s'y rendre: Prendre Autoroute 40 O, Route Transcanadienne/Autoroute 25 S, QC-132 O et Autoroute 30 O en direction de Boulevard Industriel. Prendre la sortie 38 de Autoroute 30 O. Tourner à gauche sur la 138 jusqu'à Ste-Martine rue des Copains



# MON17-105-SteMartine

Num	Dist	Next	Type	Note
1.	0.0	2.2		Start of route
2.	2.2	5.0		Prendre à gauche sur Chemin de la Rivière des Fèves N
3.	7.2	0.2		Prendre à droite sur Montée de la Rivière des Fèves
4.	7.4	1.4		Prendre à droite sur Chemin de la Rivière des Fèves S
5.	8.8	5.4		Prendre à gauche sur Rang des Irlandais
6.	14.2	1.8		Prendre à droite sur Montée des Irlandais
7.	15.9	0.1		Continuer sur Rue Bridge
8.	16.1	0.1		Prendre à gauche sur Rue Lambton
9.	16.2	2.5		Continuer sur Chemin de la Rivière des Anglais
10.	18.7	6.1		Prendre à droite sur Chemin de Fertile Creek
11.	24.8	5.3		Continuer sur 4e Rang
12.	30.1	0.2		Prendre à droite sur CH De Jamestown/QC-201 N
13.	30.3	7.3		Prendre à gauche sur Rang des Botreaux
14.	37.6	5.5		Prendre à gauche sur Montée de Rockburn/Montée Rockburn Dewittville
15.	43.1	7.0		Prendre à droite sur Chemin de la 1 Concession E
16.	50.0	5.1		Continuer sur CH De La 1 Concession O
17.	55.2	3.7		Prendre à droite sur Chemin Powerscourt
18.	58.9	0.9		Continuer sur Chemin d'Athelstan
19.	59.8	4.0		Prendre à droite sur Chemin Lost Nation
20.	63.8	0.1		Prendre à droite sur QC-202 E
21.	63.9	6.2		Prendre légèrement à gauche sur Chemin Boyd Settlement
22.	70.1	1.4		Prendre à gauche sur Montée de Rockburn/Montée Rockburn Dewittville
23.	71.5	0.8		Prendre à droite sur Chemin Fairview
24.	72.2	6.7		Continuer sur Chemin Island
25.	78.9	0.5		Prendre à droite sur Rte 138A
26.	79.4	0.6		Continuer tout droit sur Rue Gale/QC-201 N
27.	80.0	0.4		Prendre à droite sur Rue Church
28.	80.4	0.4		Prendre à gauche sur Rue Lambton

80.4 kilometers. +177/-177 meters

Num	Dist	Next	Type	Note
29.	80.8	0.1	↑	Continuer tout droit sur Rue Lambton
30.	80.9	16.4	↑	Continuer sur Chemin de la Rivière Châteauguay
31.	97.3	0.3	↑	Continuer sur Chemin du Grand Marais
32.	97.5	5.8	➔	Prendre à droite sur Rang Touchette
33.	103.3	0.4	➔	Prendre à droite sur Rue du Pont
34.	103.8	0.3	➔	Prendre à droite sur Rue Saint-Joseph/QC-138 O
35.	104.1	0.2	←	Prendre à gauche sur Rue des Copains
36.	104.3	0.0	☒	End of route

23.9 kilometers. +20/-22 meters