

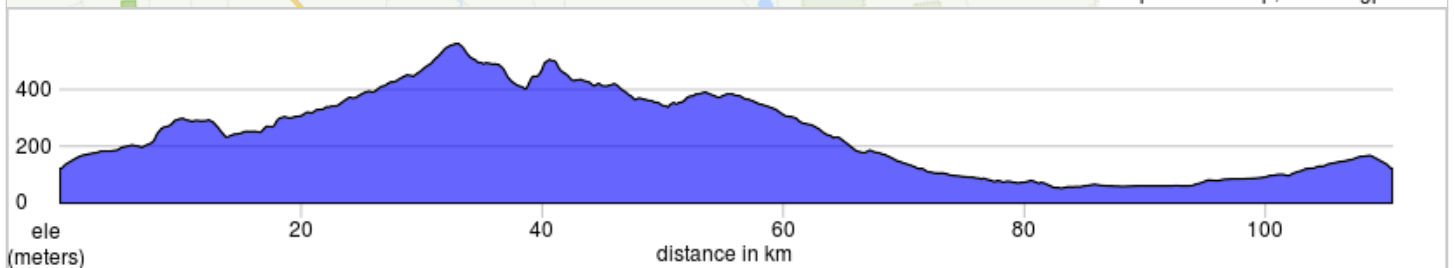
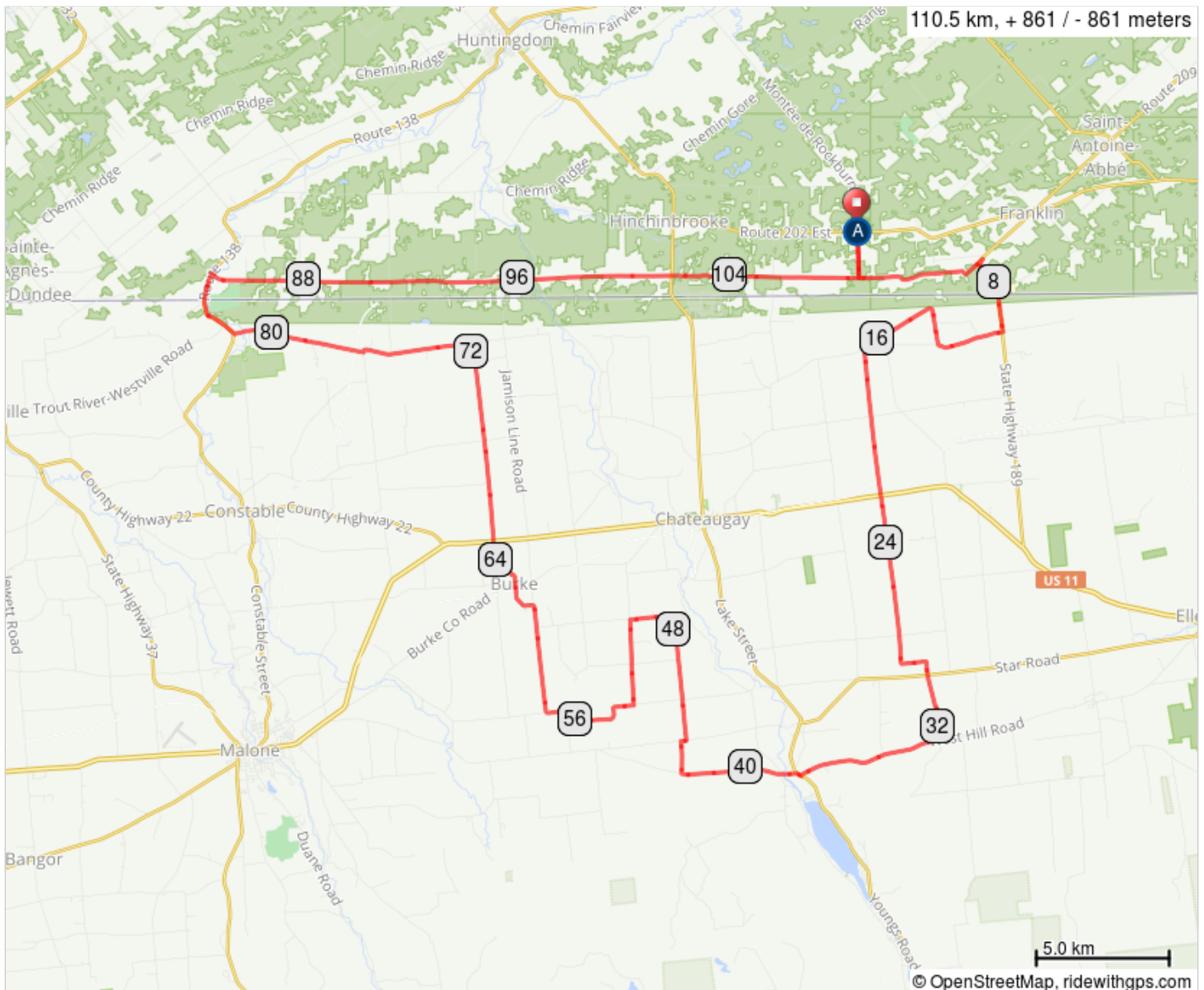
MON17-110-Rockburn






























Départ du vieux PUB de Rockburn 2461 Montée de Rockburn, Hinchinbrooke

Pour s'y rendre: Prendre Autoroute 40 O, Autoroute 25 S, Hypolyte-Lafontaine, QC-132 O et Autoroute 30 O en direction de QC-132 O/QC-138 O à Mercier. Prendre la sortie 38 et quitter Autoroute 30 O. Continuer sur QC-138 O. Rouler en direction de Montée de Rockburn, Dewittville et Hinchinbrooke

A. Apporter votre lunch pas beaucoup de d'endroit pour le ravitaillement



MON17-110-Rockburn

Num	Dist	Next	Type	Note
1.	0.0	0.0		Start of route
2.	0.0	1.8		Traverser la 202 au cligniotant. Continuer sur Mtee Rockburn
3.	1.8	2.9		Tourner à gauche sur Chemin de la 1 Concession E
4.	4.8	2.0		Tout droit sur quoi deviens ch Blackwood
5.	6.8	1.2		Tourner fortement à droite sur Montée Tremblay/QC-209 S
6.	8.0	0.7		Droit pour continuer sur la 209 sud
7.	8.7	1.1		Continuer sur NY-189 S
8.	9.8	2.5		Tourner à droite sur Frontier Rd
9.	12.3	4.3		Droit pour rester sur Frontier Rd
10.	16.6	5.5		Tourner à gauche sur Lost Nation Rd
11.	22.2	7.8		Continuer sur Ryan Rd
12.	29.9	2.5		Continuer sur Tacey Rd
13.	32.4	5.5		Tourner à droite sur W Hill Rd/Old Rte 190
14.	38.0	0.2		Tourner à droite sur NY-374 W
15.	38.1	0.6		Tourner légèrement à gauche sur Bunker Hill Rd/Cromp Rd
16.	38.7	3.8		Tout droit avec intersection avec Drew Lane
17.	42.5	1.2		Tourner à droite sur Snow Schoolhouse Rd
18.	43.7	0.2		Tourner à droite sur Brainardsville Rd
19.	43.9	1.5		Tourner à gauche sur Titus Rd
20.	45.5	1.5		Continuer sur Jericho Rd
21.	47.0	1.7		Continuer sur Mahoney Rd
22.	48.7	1.6		Prendre à gauche sur Hartnett Rd
23.	50.3	3.2		Tourner à gauche sur Willis Rd
24.	53.5	2.9		Tourner à droite pour continuer sur Willis Rd
25.	56.4	1.2		Tourner à droite sur Flynn Rd. Route No 36
26.	57.5	4.0		Droit pour rester sur Flynn Rd. (route 36)
27.	61.5	1.3		Tourner légèrement à gauche pour continuer sur Flynn Rd

61.5 kilometers. +706/-542 meters

Num	Dist	Next	Type	Note
28.	62.8	2.1	↑	Continuer sur Mill St
29.	64.9	7.5	↑	Continuer sur Callahan Rd
30.	72.4	3.0	←	Prendre à gauche sur Trout River Rd
31.	75.4	1.2	↑	Continuer sur Stebbins Rd
32.	76.6	5.0	➔	Tourner à droite pour rester sur Stebbins Rd
33.	81.6	0.6	➔	Prendre légèrement à droite sur NY-30 N
34.	82.1	2.3	↑	Continuer sur QC-138 E
35.	84.4	17.3	➔	Prendre à droite sur Chemin de la 1re-Concession
36.	101.7	3.8	↑	Continuer sur Chemin de la 1 Concession O
37.	105.5	3.2	↑	Tout droit a travers intersection avec Mtee Rennie
38.	108.7	1.7	←	Tourner à gauche sur Montée de Rockburn
39.	110.4	0.1	↑	Tout droit a travers intersection avec la 202. Proceder aux voitures devant le Rockburn Pub.
40.	110.5	0.0	□	Stationnement Rockburn Pub. Fin
41.	110.5	0.0	🏁	End of route

49.0 kilometers. +151/-291 meters