

# MON17-117-Havelock/Dannemora



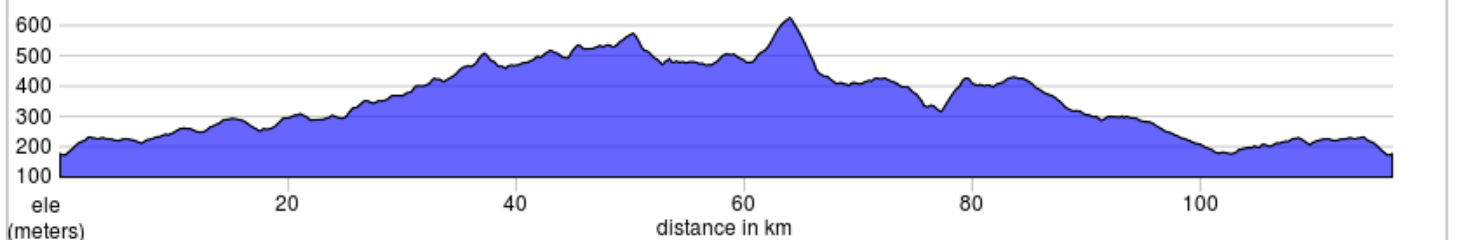
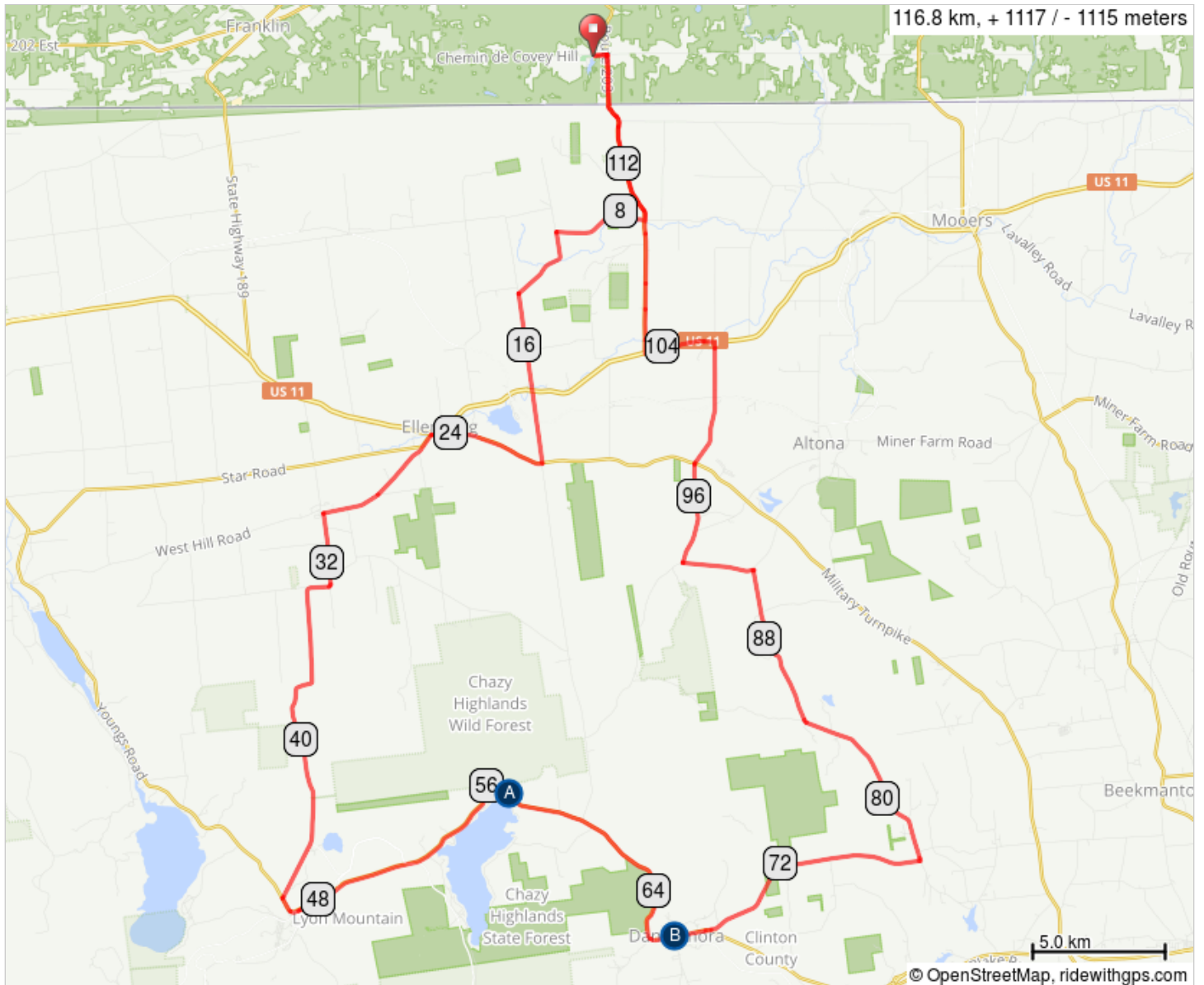
## PASSEPORT REQUIS

Départ: Camping Domaine Frontière Enchantée 474 Chemin de Covey Hill Havelock.
























Pour s'y rendre: Prendre Autoroute 40 O, QC-132 O et Autoroute 15 S en direction de Montée Henrysburg à Saint-Bernard-de-Lacolle. Prendre la sortie 11 de Autoroute 15 S. Prendre QC-202 O en direction de Chemin de Covey Hill à Havelock

A. baignade et toilettes

B. dépanneur-sandwich et dîner au petit parc 100 mètre plus loin en face du pénitencier



# MON17-117-Havelock/Dannemora

Num	Dist	Next	Type	Note
1.	0.0	0.5		Start of route
2.	0.5	1.8		Prendre à droite sur Route de Havelock/QC-203 S
3.	2.3	4.8		Continuer sur Cannon Corners Rd
4.	7.1	3.8		Prendre à droite sur White Rd
5.	10.9	3.1		Prendre à gauche sur Drown Rd
6.	13.9	3.7		Prendre à gauche sur Canaan Rd
7.	17.7	2.7		Continuer sur Plank Rd
8.	20.4	4.4		Prendre à droite sur NY-190 W
9.	24.8	0.6		Tourner à gauche pour rester sur NY-190 W
10.	25.4	4.6		Continuer sur Ellenburg Center Rd/Old Rte 190
11.	30.0	16.1		Prendre à gauche sur Bradley Pond Rd
12.	46.2	10.8		Continuer sur NY-374 E
13.	57.0	9.8		Toilette
14.	66.8	1.3		Dépanneur-sandwich et dîner au petit parc 100 mètre plus loin en face du pénitencier
15.	68.1	9.2		Prendre à gauche sur General Leroy Manor Rd
16.	77.3	13.5		Prendre à gauche sur Rand Hill Rd
17.	90.8	2.7		Prendre à gauche sur Lash Rd
18.	93.5	8.6		Prendre à droite sur Alder Bend Rd
19.	102.1	2.7		Prendre à gauche sur US-11 S
20.	104.8	9.8		Prendre à droite sur Cannon Corners Rd
21.	114.6	1.8		Continuer sur Route de Havelock/QC-203 N
22.	116.4	0.5		Prendre à gauche sur Chemin de Covey Hill
23.	116.8	0.0		End of route

116.8 kilometers. +1105/-1105 meters