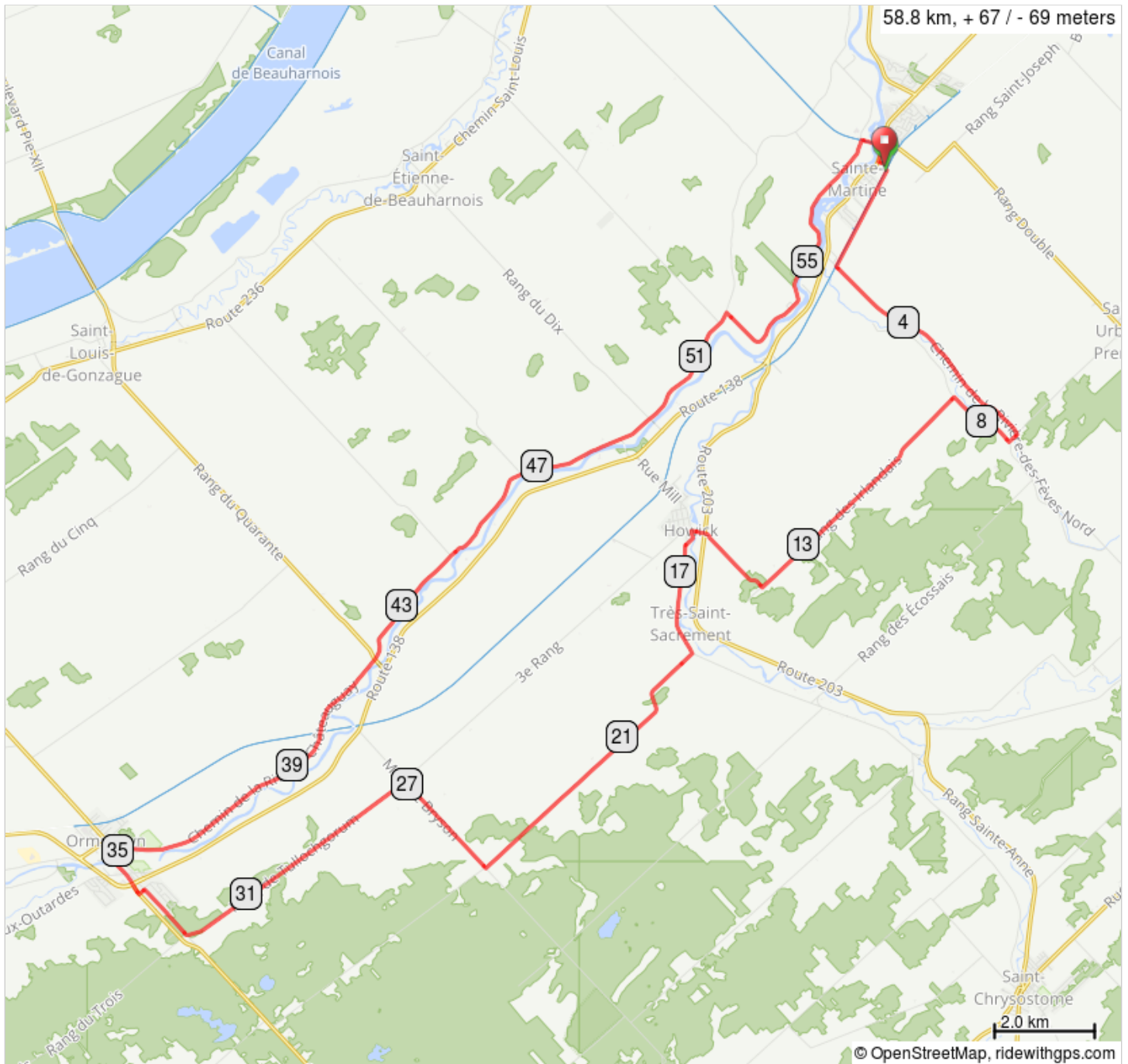



























MON17-60-SteMartine



Départ: Centre sportif régional des Copins Pour s'y rendre: Prendre Autoroute 40 O, Route Transcanadienne/Autoroute 25 S, QC-132 O et Autoroute 30 O en direction de Boulevard Industriel. Prendre la sortie 38 de Autoroute 30 O. Tourner à gauche sur la 138 jusqu'à Ste-Martine rue des Copains



MON17-60-SteMartine

Num	Dist	Next	Type	Note
1.	0.0	2.2		Start of route
2.	2.2	5.0		Prendre à gauche sur Chemin de la Rivière des Fèves N
3.	7.2	0.2		Prendre à droite sur Montée de la Rivière des Fèves
4.	7.4	1.4		Prendre à droite sur Chemin de la Rivière des Fèves S
5.	8.8	5.4		Prendre à gauche sur Rang des Irlandais
6.	14.2	1.8		Prendre à droite sur Montée des Irlandais
7.	15.9	0.1		Continuer sur Rue Bridge
8.	16.1	0.1		Prendre à gauche sur Rue Lambton
9.	16.2	2.5		Continuer sur Chemin de la Rivière des Anglais
10.	18.7	6.1		Prendre à droite sur Chemin de Fertile Creek
11.	24.8	2.4		Prendre à droite sur Montée Bryson
12.	27.1	5.3		Prendre à gauche sur Rang de Tullochgorum
13.	32.5	1.2		Prendre à droite sur Chemin de Jamestown
14.	33.7	0.1		Prendre à gauche sur Rue Isabelle
15.	33.9	0.2		Prendre à droite sur CH De Jamestown/QC-201 N
16.	34.1	0.7		Continuer sur Rue Bridge
17.	34.8	0.5		Prendre à droite sur Rue Lambton
18.	35.3	0.1		Continuer tout droit sur Rue Lambton
19.	35.5	16.4		Continuer sur Chemin de la Rivière Châteauguay
20.	51.9	0.3		Continuer sur Chemin du Grand Marais
21.	52.1	5.8		Prendre à droite sur Rang Touchette
22.	57.9	0.4		Prendre à droite sur Rue du Pont
23.	58.3	0.3		Prendre à droite sur Rue Saint-Joseph/QC-138 O
24.	58.7	0.2		Prendre à gauche sur Rue des Copains
25.	58.8	0.0		End of route

58.8 kilometers. +63/-66 meters