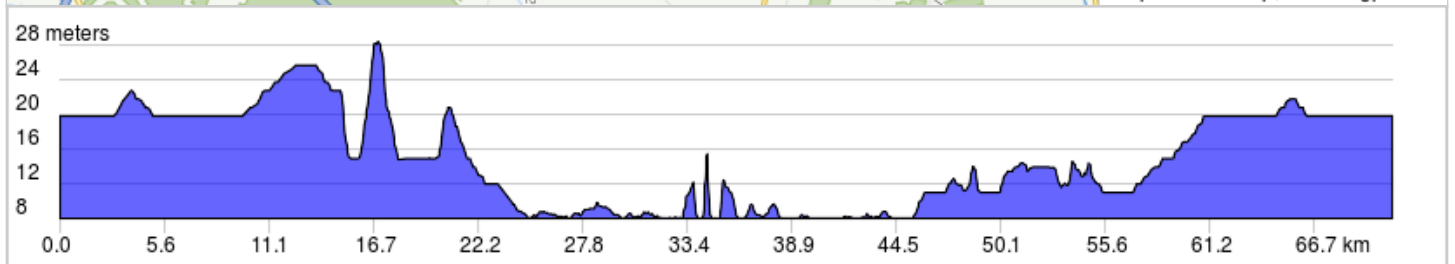
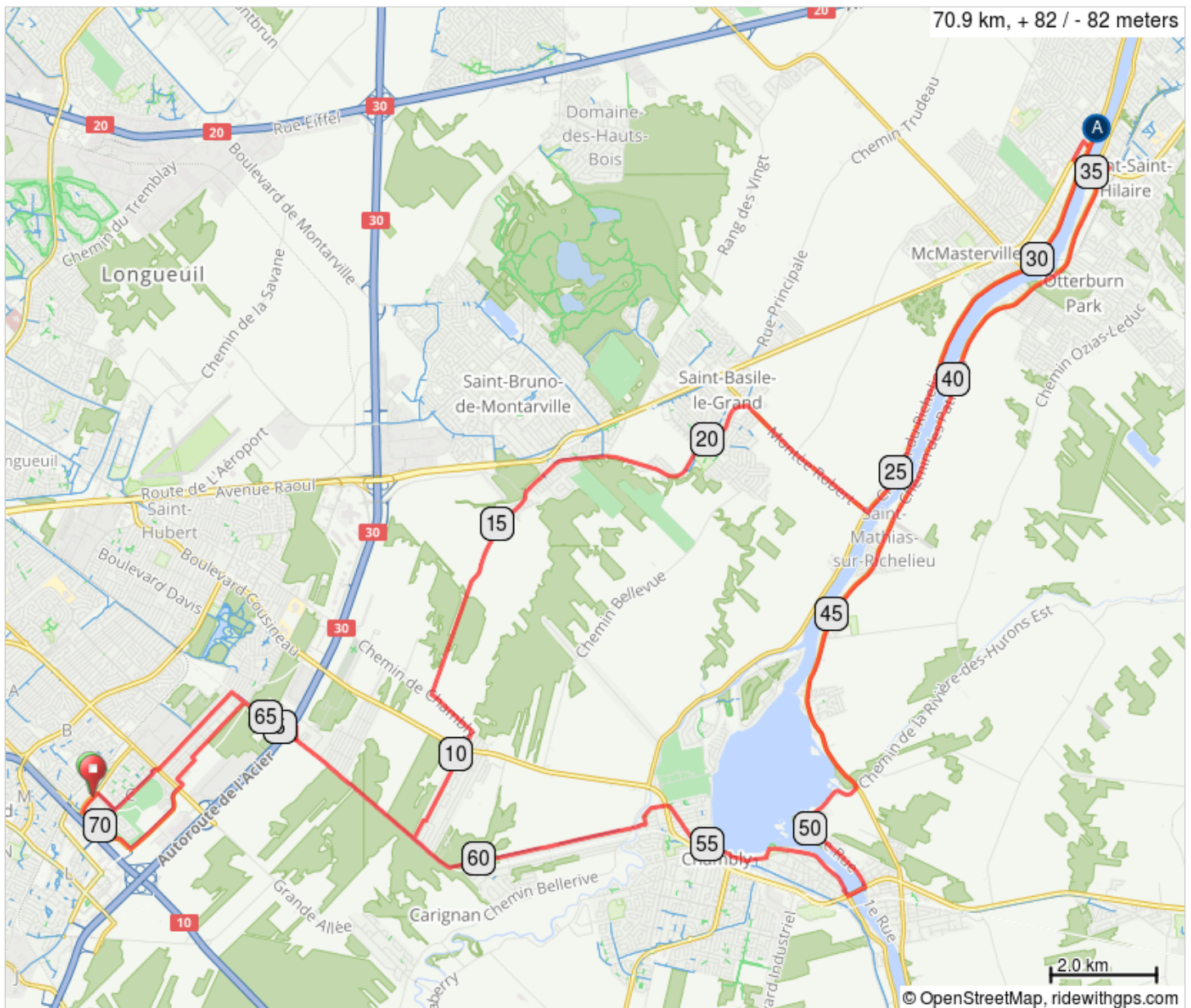


MON17-71-Brossard



Stationnement incitatif Chevrier Angle boul. Lapinière et Chevrier
se rendre à la Section au fond du stationnement près des installations d'Hydro-Québec
Comment s'y rendre: en provenance de l'autoroute 132 prendre autoroute 10 vers
Sherbrooke puis la sortie 11 boulevard du Quartier ,aux feux tournez à droite boul.
Leduc, gardez la voie de droite pour passer sous le viaduc de la 10 et tout droit au fond
du stationnement près des installations d'Hydro-Québec.

A. Dîner dans le parc en face de l'église




MON17-71-Brossard

Num	Dist	Next	Type	Note
1.	0.0	0.1		Start of route
2.	0.1	0.1		A la sortie du stationnement prendre à gauche sur Boulevard Chevrier
3.	0.2	0.5		Tourner à droite la piste cyclable sous la ligne électrique
4.	0.6	1.2		Piste cyclable le long du faussé Daigneault
5.	1.8	2.0		Traverser le ponceau et continuer sur Boulevard Westley
6.	3.8	0.7		Prendre à droite sur Boulevard Maricourt
7.	4.5	2.0		Prendre à gauche sur Boulevard Kimber
8.	6.5	1.7		Continuer tout droit sur Route Verte 1
9.	8.2	0.4		Prendre à gauche sur Rue Pacific
10.	8.6	1.5		Tourner à gauche pour rester sur Rue Pacific
11.	10.2	0.4		Attention beaucoup de circulation - traverser le BOUL COUSINEAU ROUTE 112
12.	10.5	1.0		Prendre à gauche sur Chemin de Chambly
13.	11.6	2.0		Prendre à droite sur Montée Daniel
14.	13.6	2.2		Continuer sur Grand Boulevard O
15.	15.8	3.8		Tourner à droite pour rester sur Grand Boulevard O
16.	19.7	0.0		Prendre à droite sur Rue Bella-Vista
17.	19.7	0.1		NOTE :TOILETTES PRÈS DES JEUX D'EAU
18.	19.8	1.2		Prendre à gauche sur Chemin St - Louis en face du centre civique
19.	21.0	3.0		Prendre à droite sur Montée Robert - UTILISEZ LA PISTE CYCLABLE
20.	24.1	8.7		Prendre à gauche sur Ch du Richelieu/QC-223 N (ATTENTION ACCOTEMENT ÉTROIT)
21.	32.7	0.4		Dîner au parc en face de l'église de Beloeil et faire demi-tour pour reprendre le parcours
22.	33.2	0.2		Prendre à droite sur Rue Hubert
23.	33.3	0.4		Prendre à gauche sur la piste cyclable Rue Laurier
24.	33.7	0.7		Tourner à gauche pour traverser le pont - PISTE CYCLABLE
25.	34.4	0.1		Prendre à gauche sur Rue de Rouville au feu de circulation

34.4 kilometers. +42/-49 meters

Num	Dist	Next	Type	Note
26.	34.5	0.2	←	Prendre à gauche sur Rue Messier
27.	34.7	2.6	←	Prendre à gauche sur chemin des Patriotes QC-133 S
28.	37.3	11.3	☒	Halte routière et toilette Otterburn Park
29.	48.6	1.0	➔	Prendre à droite sur Chemin Richelieu
30.	49.6	1.8	↑	Continuer sur 1 ère Rue
31.	51.4	0.4	➔	Prendre à droite, traverser le Richelieu prendre la piste cyclable QC-112 O
32.	51.8	0.1	➔	Prendre à droite sur Avenue Bourgogne
33.	51.9	0.5	➔	Prendre à droite sur Rue de Richelieu, la rue longe la rivière
34.	52.4	1.3	☒	Toilette au milieu du parc
35.	53.7	0.2	←	N'ENTREZ PAS DANS LE PARC DU FORT CHAMBLY
36.	53.9	0.4	➔	Prendre à droite sur Avenue Bourgogne
37.	54.2	0.6	↑	Traverser le canal par la piste cyclable
38.	54.9	1.3	↑	Au rond-point, continuer tout droit pour rester sur Avenue Bourgogne
39.	56.2	0.6	↑	Traverser la 112 et continuer sur Rue Laforce
40.	56.8	0.1	➔	Prendre à droite sur Rue Saint-Joseph
41.	56.9	0.2	←	Tourner légèrement à gauche et TRAVERSEZ LE PONCEAU
42.	57.1	6.1	↑	Continuer sur la Rue Marie-Anne E et rejoindre la route verte 1
43.	63.1	2.0	↑	Continuer sur Boulevard Kimber
44.	65.2	0.4	➔	Prendre à droite sur Boulevard Maricourt
45.	65.6	1.4	←	Prendre à gauche sur Rue Nantel
46.	67.0	0.7	←	Prendre à gauche sur Rue David
47.	67.7	0.1	➔	Prendre à droite sur Boulevard Moïse-Vincent
48.	67.8	1.5	↑	Continuer pour prendre la piste cyclable
49.	69.3	1.2	➔	Tourner à droite pour prendre la piste cyclable
50.	70.5	0.4	➔	Prendre à droite sur Boulevard Chevrier
51.	70.9	0.0	←	Prendre à gauche pour le stationnement Vous êtes arrivés!

36.5 kilometers. +35/-28 meters

Num	Dist	Next	Type	Note
52.	70.9	0.0		End of route

0.0 kilometers. +0/-0 meters