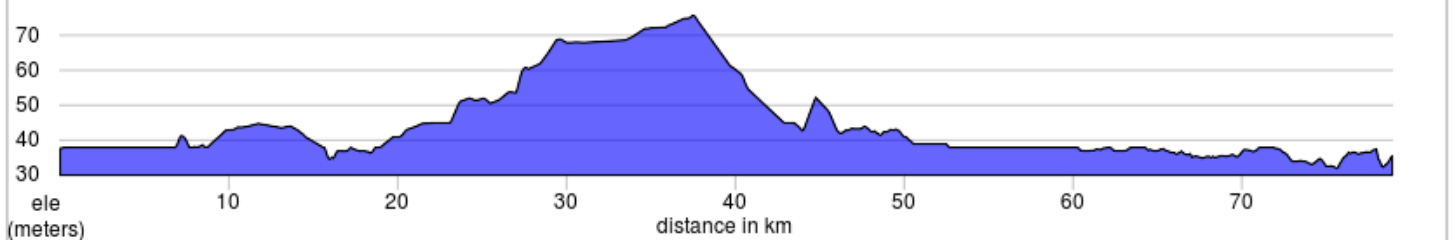
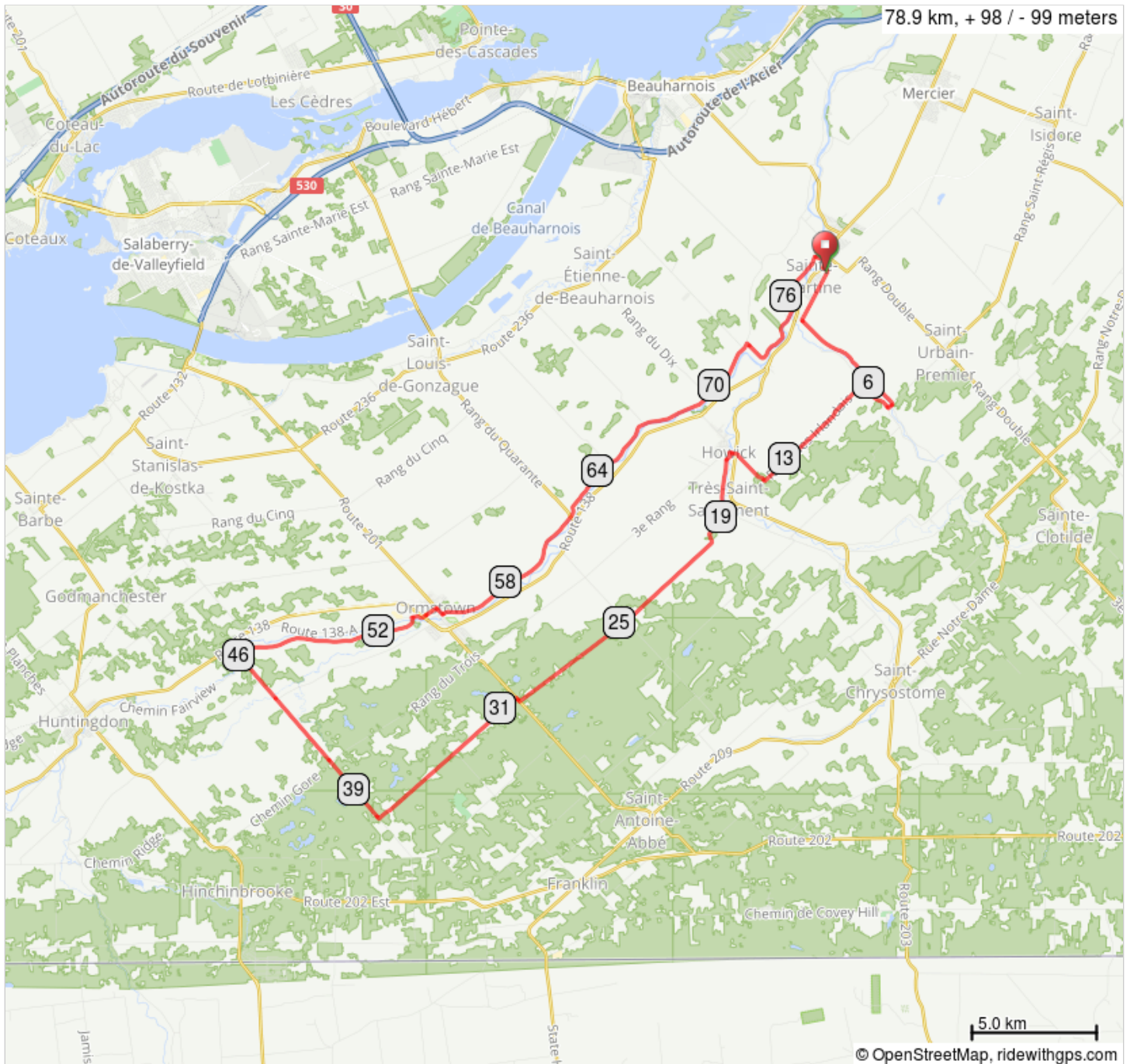






























# MON17-80-SteMartine



Départ: Centre sportif régional des Copinsè Pour s'y rendre:Prendre Autoroute 40 O, Route Transcanadienne/Autoroute 25 S, QC-132 O et Autoroute 30 O en direction de Boulevard Industriel. Prendre la sortie 38 de Autoroute 30 O. Tourner à gauche sur la 138 jusqu'à Ste-Martine rue des Copains



# MON17-80-SteMartine

Num	Dist	Next	Type	Note
1.	0.0	2.2		Start of route
2.	2.2	5.0		Prendre à gauche sur Chemin de la Rivière des Fèves N
3.	7.2	0.2		Prendre à droite sur Montée de la Rivière des Fèves
4.	7.4	1.4		Prendre à droite sur Chemin de la Rivière des Fèves S
5.	8.8	5.4		Prendre à gauche sur Rang des Irlandais
6.	14.2	1.8		Prendre à droite sur Montée des Irlandais
7.	15.9	0.1		Continuer sur Rue Bridge
8.	16.1	0.1		Prendre à gauche sur Rue Lambton
9.	16.2	2.5		Continuer sur Chemin de la Rivière des Anglais
10.	18.7	6.1		Prendre à droite sur Chemin de Fertile Creek
11.	24.8	5.3		Continuer sur 4e Rang
12.	30.1	0.2		Prendre à droite sur CH De Jamestown/QC-201 N
13.	30.3	7.3		Prendre à gauche sur Rang des Botreaux
14.	37.6	8.6		Prendre à droite sur Montée de Rockburn/Montée Rockburn Dewittville
15.	46.1	0.8		Prendre à droite sur Chemin Fairview
16.	46.9	6.7		Continuer sur Chemin Island
17.	53.6	0.5		Prendre à droite sur Rte 138A
18.	54.0	0.6		Continuer tout droit sur Rue Gale/QC-201 N
19.	54.7	0.4		Prendre à droite sur Rue Church
20.	55.0	0.4		Prendre à gauche sur Rue Lambton
21.	55.4	0.1		Continuer tout droit sur Rue Lambton
22.	55.6	16.4		Continuer sur Chemin de la Rivière Châteauguay
23.	71.9	0.3		Continuer sur Chemin du Grand Marais
24.	72.2	5.8		Prendre à droite sur Rang Touchette
25.	78.0	0.4		Prendre à droite sur Rue du Pont
26.	78.4	0.3		Prendre à droite sur Rue Saint-Joseph/QC-138 O
27.	78.7	0.2		Prendre à gauche sur Rue des Copains
28.	78.9	0.0		End of route

78.9 kilometers. +93/-95 meters