

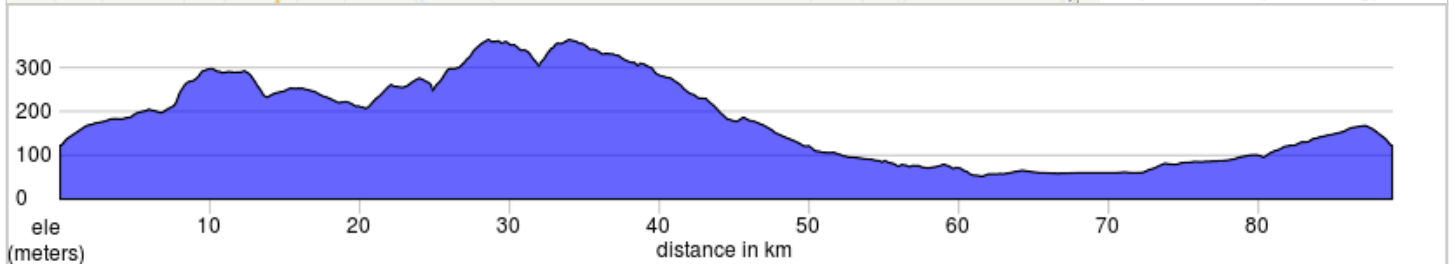
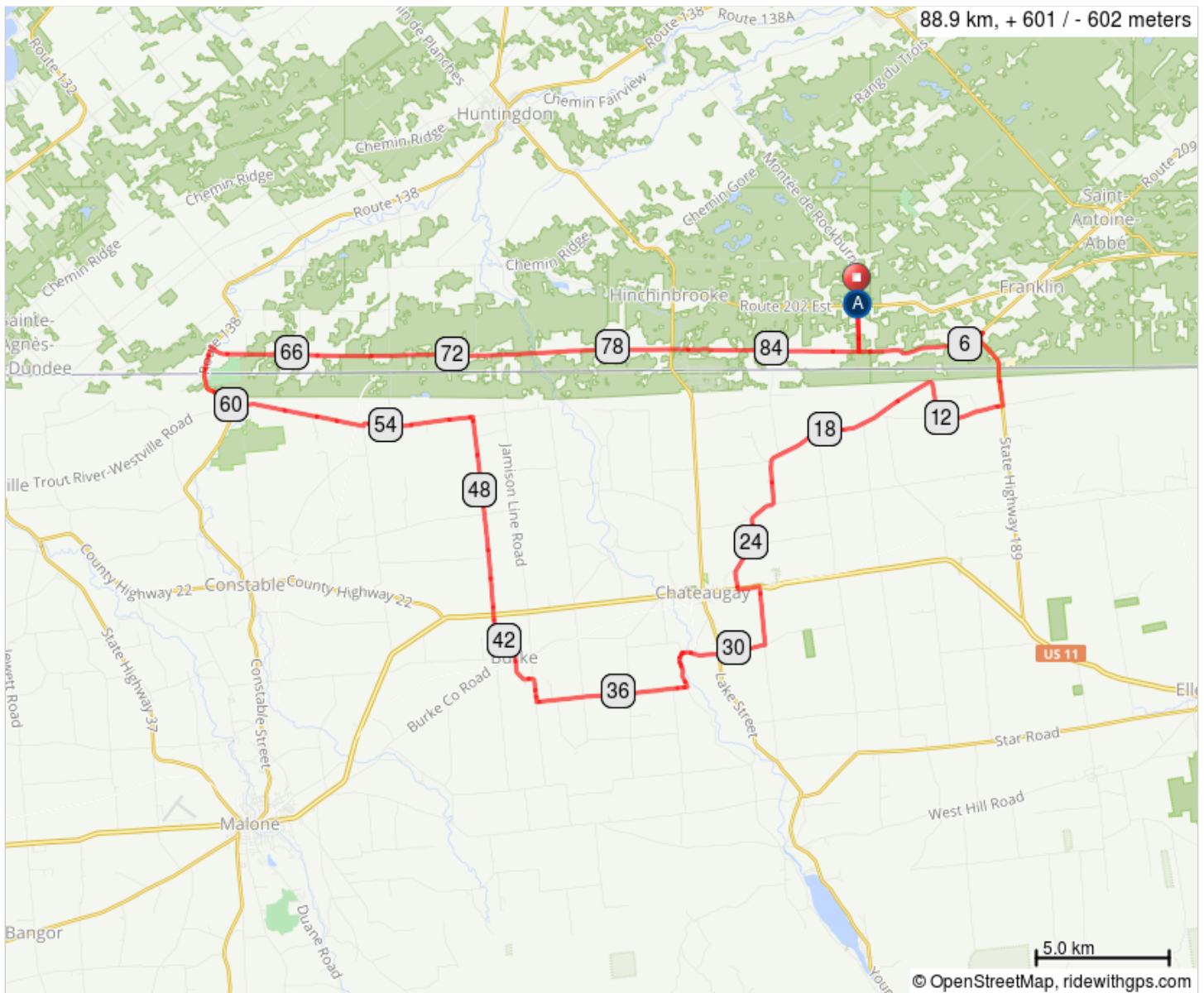
MON17-89-Rockburn































Départ du vieux PUB de Rockburn 2461 Montée de Rockburn, Hinchinbrooke

Pour s'y rendre: Prendre Autoroute 40 O, Autoroute 25 S, Hypolyte-Lafontaine, QC-132 O et Autoroute 30 O en direction de QC-132 O/QC-138 O à Mercier. Prendre la sortie 38 et quitter Autoroute 30 O. Continuer sur QC-138 O. Rouler en direction de Montée de Rockburn, Dewittville et Hinchinbrooke

A. Apporter votre lunch pas beaucoup de d'endroit pour le ravitaillement



MON17-89-Rockburn

Num	Dist	Next	Type	Note
1.	0.0	0.0		Start of route
2.	0.0	1.8		Traverser la 202 au cligniotant. Continuer sur Mtee Rockburn
3.	1.8	2.9		Tourner à gauche sur Chemin de la 1 Concession E
4.	4.7	2.1		Tout droit sur quoi deviens ch Blackwood
5.	6.8	1.2		Droite sur Rte 209 sud
6.	8.0	0.7		Droit pour continuer sur la 209 sud
7.	8.7	1.1		Continuer sur NY-189 S. Douanes Americaines
8.	9.7	2.5		Prendre la 1re à droite et continuer sur Frontier Rd
9.	12.3	4.3		Droite pour rester sur Frontier Rd
10.	16.6	1.8		Continuer sur Mcnierney Rd
11.	18.4	1.7		Continuer sur Farquher Rd
12.	20.1	1.9		Continuer sur Earlville Rd
13.	22.0	1.0		Prendre la 1re à droite et rester sur Earlville Rd
14.	23.0	1.0		Gauche pour rester sur Franklin 39
15.	24.0	1.9		Droit pour rester sur Franklin 39
16.	25.9	0.8		Tourner à gauche sur US-11 N
17.	26.7	2.2		Prendre la 1re à droite et continuer sur Ryan Curtain Cassidy Rd
18.	28.9	1.7		Prendre la 1re à droite et continuer sur Sancomb Rd
19.	30.7	1.4		Continuer sur Pulp Mill Rd en traversant Rte 374
20.	32.1	1.4		Prendre à gauche sur Healy Rd
21.	33.5	3.0		Tourner à droite sur Harnnet Rd
22.	36.5	2.6		Continuer sur Cook Rd
23.	39.2	0.8		Tourner à droite sur Flynn Rd
24.	40.0	0.4		Tourner légèrement à gauche pour continuer sur Flynn Rd
25.	40.4	0.9		Continuer sur Depot St
26.	41.3	0.7		Continuer sur Mill St
27.	42.0	1.4		Continuer sur Burke Center Rd
28.	43.4	7.5		Continuer sur Callahan Rd

43.4 kilometers. +447/-348 meters

Num	Dist	Next	Type	Note
29.	50.8	3.0	←	Prendre à gauche sur Trout River Rd
30.	53.9	1.2	↑	Continuer sur Stebbins Rd
31.	55.0	5.0	→	Tourner à droite pour rester sur Stebbins Rd
32.	60.0	0.6	➔	Prendre légèrement à droite sur NY-30 N
33.	60.6	2.3	↑	Continuer sur QC-138 E
34.	62.8	17.3	➔	Prendre à droite sur Chemin de la 1re-Concession
35.	80.2	3.8	↑	Continuer sur Chemin de la 1 Concession O
36.	84.0	3.2	↑	Tout droit avec intersection avec Mtee Rennie
37.	87.1	1.7	←	Tourner à gauche sur Montée de Rockburn
38.	88.8	0.1	↑	Traverser intersection avec la 202 au clignitant.
39.	88.9	0.0	□	Stationnement Rockburn Pub. Fin
40.	88.9	0.0	▣	End of route

45.6 kilometers. +141/-125 meters