

MON17-91-Havelock/Dannemora

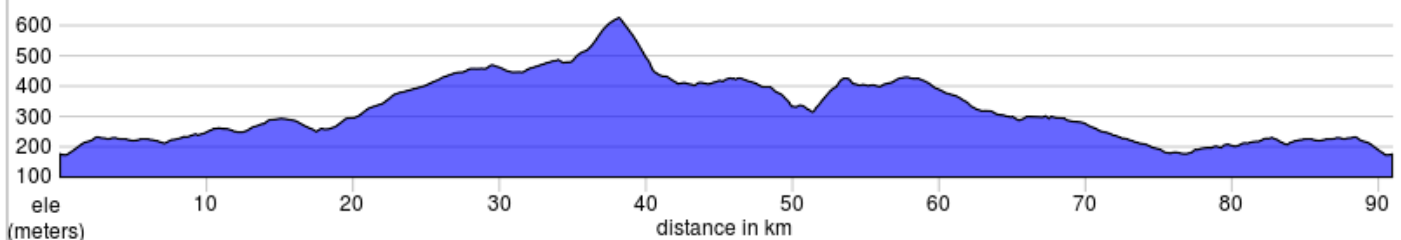
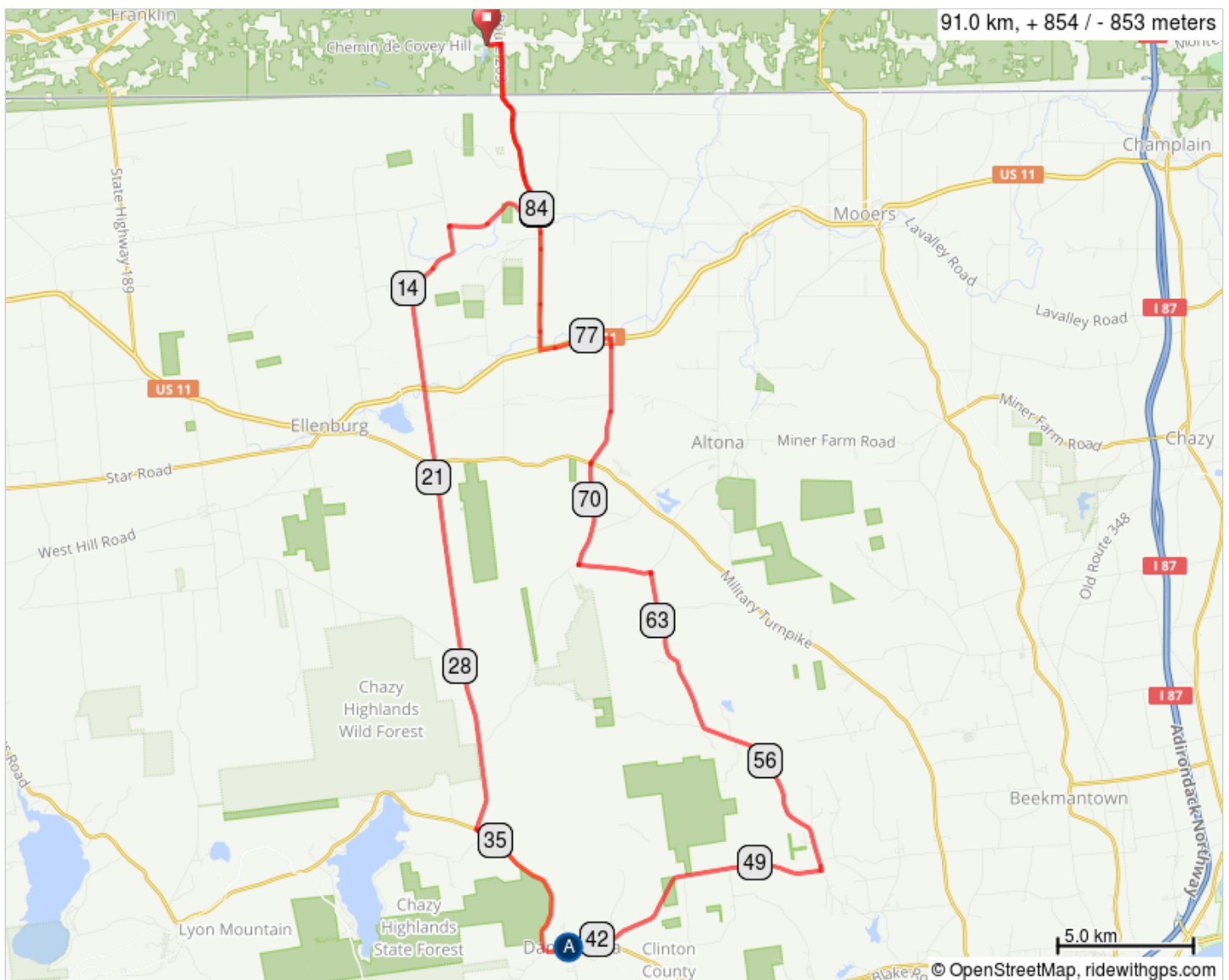


PASSEPORT REQUIS



















Départ: Camping Domaine Frontière Enchantée 474 Chemin de Covey Hill Havelock.

Pour s'y rendre: Prendre Autoroute 40 O, QC-132 O et Autoroute 15 S en direction de Montée Henrysburg à Saint-Bernard-de-Lacolle. Prendre la sortie 11 de Autoroute 15 S. Prendre QC-202 O en direction de Chemin de Covey Hill à HavelockCamping Domaine Frontière Enchantée

- A. dépanneur-sandwich et dîner au petit parc 100 mètre plus loin en face du pénitencier



MON17-91-Havelock/Dannemora

Num	Dist	Next	Type	Note
1.	0.0	0.5		Start of route
2.	0.5	1.8		Prendre à droite sur Route de Havelock/QC-203 S
3.	2.3	4.8		Continuer sur Cannon Corners Rd
4.	7.1	3.8		Prendre à droite sur White Rd
5.	10.9	3.1		Prendre à gauche sur Drown Rd
6.	13.9	3.7		Prendre à gauche sur Canaan Rd
7.	17.6	16.4		Continuer sur Plank Rd
8.	34.1	6.8		Prendre à gauche sur NY-374 E
9.	40.9	1.3		Dépanneur-sandwich et dîner au petit parc 100 mètre plus loin en face du pénitencier
10.	42.2	9.2		Prendre à gauche sur General Leroy Manor Rd
11.	51.4	13.5		Prendre à gauche sur Rand Hill Rd
12.	64.9	2.7		Prendre à gauche sur Lash Rd
13.	67.6	8.6		Prendre à droite sur Alder Bend Rd
14.	76.2	2.7		Prendre à gauche sur US-11 S
15.	78.9	9.8		Prendre à droite sur Cannon Corners Rd
16.	88.7	1.8		Continuer sur Route de Havelock/QC-203 N
17.	90.5	0.5		Prendre à gauche sur Chemin de Covey Hill
18.	91.0	0.0		End of route

91.0 kilometers. +845/-846 meters