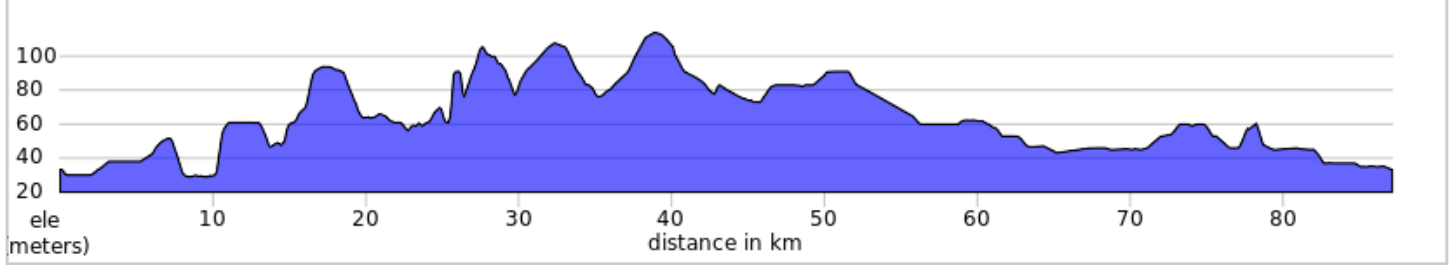
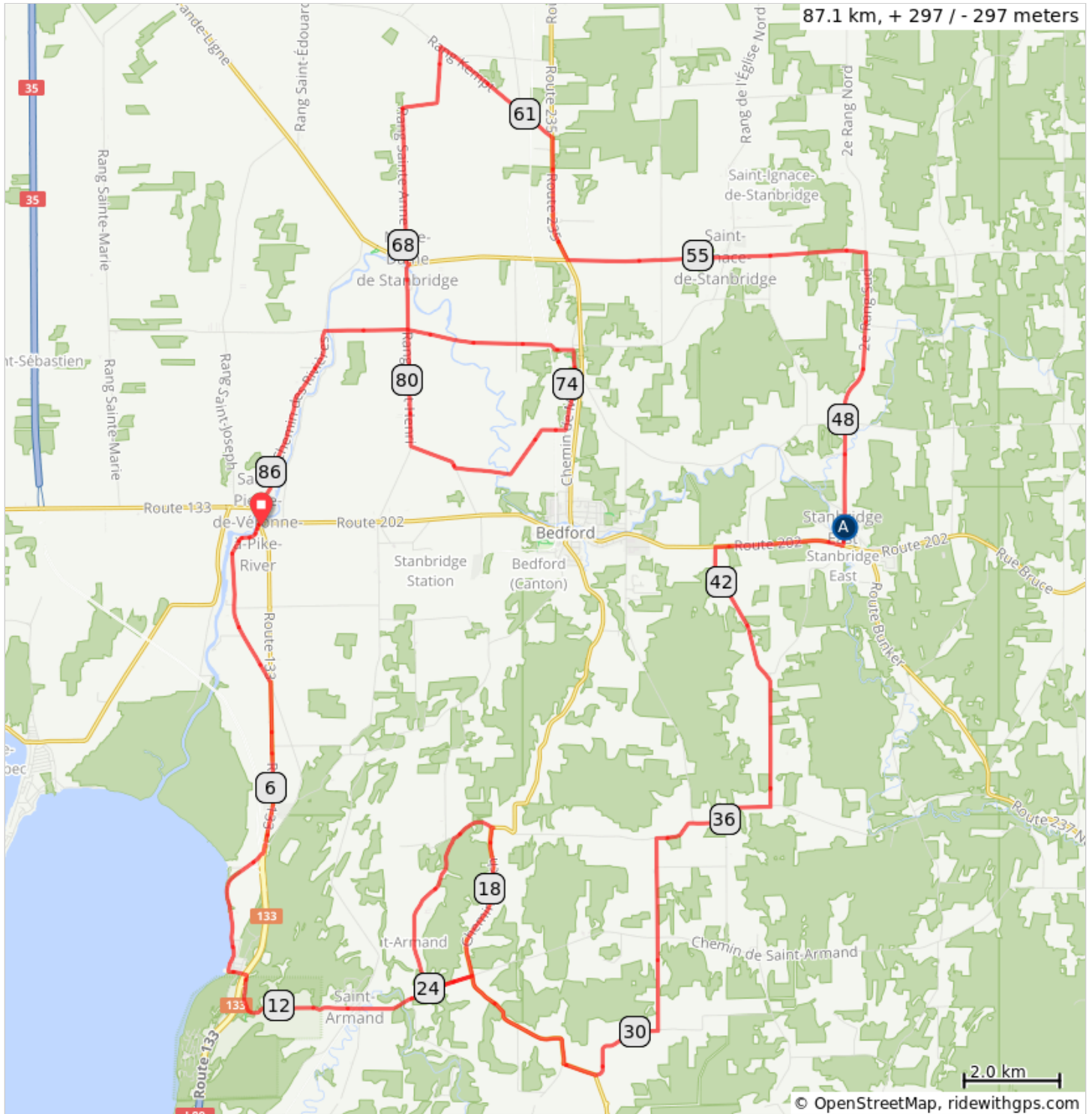






























Mont19-90PikeRiver

A. Dîner au musée



Mont19-90PikeRiver

Dist	Next	Type	Note
0.0	0.0		Start of route
0.0	3.7		Prendre légèrement à gauche sur Chemin du Moulin
3.8	3.6		Prendre à droite sur QC-133 S
7.3	2.8		Prendre à droite sur Chemin Champlain
10.1	0.4		Prendre à gauche sur Avenue Montgomery
10.5	0.9		Prendre à droite sur Rue Quinn
11.4	4.7		Continuer sur Chemin de St Armand
16.1	3.2		Prendre à gauche sur Chemin Dutch/QC-235 N
19.3	1.0		Prendre complètement à gauche sur Chemin Chevalier
20.3	3.5		Prendre légèrement à gauche sur Chemin Pelletier N
23.8	1.1		Prendre à gauche sur Chemin de St Armand
24.9	3.7		Prendre à droite sur Chemin Dutch/QC-235 S
28.6	1.9		Prendre légèrement à gauche sur Chemin de Morses Line
30.4	1.9		Tourner à gauche pour rester sur Chemin de Morses Line
32.3	2.1		Continuer sur Chemin Dalpé
34.4	1.6		Prendre à droite sur Chemin Edoin
36.0	1.2		Prendre à gauche sur Chemin Guthrie
37.2	5.6		Prendre à gauche sur Chemin Ridge
42.8	2.6		Prendre à droite sur QC-202 E
45.4	0.3		Prendre à gauche sur Chemin Caleb Tree (panneaux vers Stanbridge East)
45.8	0.4		Continuer sur Rue Maple
46.2	3.9		Continuer sur Chemin North
50.1	1.5		Continuer sur 2e Rang S
51.6	6.1		Prendre à gauche sur Chemin de Saint-Ignace
57.7	2.6		Prendre à droite sur QC-235 N
60.3	3.0		Prendre à gauche sur Rang Kempt
63.3	4.7		Prendre à gauche sur Rang Sainte Anne
68.0	0.3		Continuer sur Rang Saint Henri

68.0 kilometers. +283/-270 meters

Dist	Next	Type	Note
68.3	0.1	←	Prendre à gauche sur Rue Principale
68.4	1.4	→	Prendre à droite sur Rang Saint Henri
69.7	3.1	←	Prendre à gauche sur Chemin St Charles
72.8	0.4	←	Prendre à gauche sur Chemin Walbridge
73.2	1.7	→	Prendre à droite sur Chemin de Mystic
74.9	2.8	→	Prendre à droite sur Chemin de la Rivière
77.7	1.0	→	Prendre à droite sur Rang Brais
78.7	2.4	→	Prendre à droite sur Rang Saint Henri
81.1	1.7	←	Prendre à gauche sur Chemin St Charles
82.8	4.0	←	Prendre à gauche sur Chemin des Rivières
86.8	0.3	←	Prendre à gauche sur QC-133 S/QC-202 E
87.1	0.0	←	Prendre à gauche sur QC-202 E
87.1	0.0	📍	End of route

19.1 kilometers. +33/-45 meters