

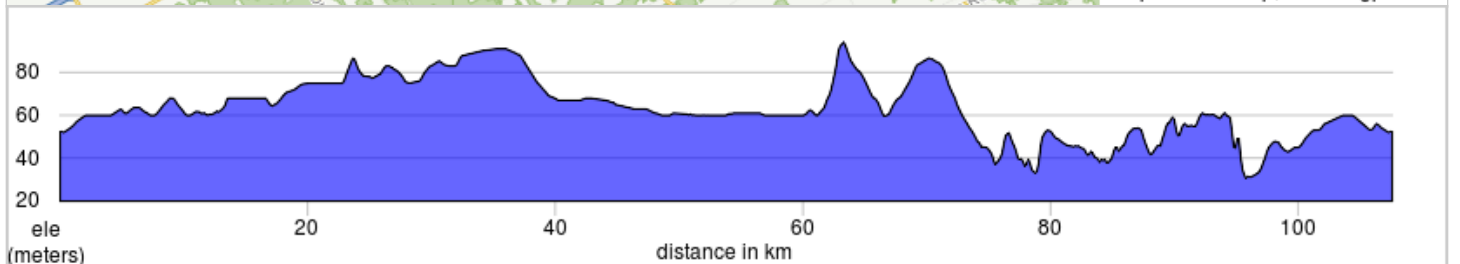
ONT16-106STEUGENE




























Départ: Stationnement du Centre Sportif au bout de la rue Mill, St-Eugène
Prendre l'autoroute 40 Ouest (direction Ottawa/Gatineau)
Continuer sur Route Transcanadienne 417 Ontario
Prenez la sortie 5 (Chemin Prescott and Russell)
Tournez à gauche direction St-Eugène (environ 6 km)
Au village tournez à gauche sur rue Labrosse
Tournez à gauche sur rue Mill vous trouverez le stationnement du Centre sportif au bout de la rue Mill.

A. Dîner

B. Petit dépanneur



ONT16-106STEUGENE

Num	Dist	Next	Type	Note
1.	0.0	0.4		Start of route
2.	0.4	0.7		Prendre à droite sur Chemin Comté 10/Regional Rd 10
3.	1.1	4.1		Prendre à gauche sur County 14 Rd/St Eugene Rd/Regional Rd 14
4.	5.3	1.2		Prendre à droite sur Concession Rd 7 , Regional Rd 25 (panneaux vers Dalkeith)
5.	6.4	2.1		Prendre à gauche sur County Rd 25
6.	8.5	1.9		Prendre à droite sur County Rd 18
7.	10.4	3.1		Continuer sur Laggan Gleneig Rd/County Rd 24
8.	13.5	12.2		Continuer sur Laggan-Glenelg Rd, CR 24
9.	25.7	2.2		Prendre à droite sur County Rd 24/County Rd 34
10.	27.9	9.2		Prendre à gauche sur County Rd 24 (panneaux vers County Road 24/Dunvegan/Dunvegan Road)
11.	37.1	2.3		Prendre à droite sur Greenfield Rd/County Rd 30
12.	39.4	1.9		Continuer sur County Rd 22
13.	41.3	3.4		Continuer sur County Rd 22, CR 22
14.	44.7	3.9		Continuer sur County Rd 22, CR 22
15.	48.6	0.9		Dîner au village St-Bernadin. Après le dîner continuer sur la CR 22
16.	49.5	1.2		Continuer sur la CR 22
17.	50.8	12.6		Prendre à droite sur Chemin Comté 10/Regional Rd 10
18.	63.3	11.0		Prendre à gauche sur Cassburn Rd/County Rd 11/Regional Rd 11 (panneaux vers County Road 11)
19.	74.3	1.1		Continuer sur Longueuil, CR 11
20.	75.4	0.1		Prendre à gauche sur John St/County Rd 11
21.	75.4	1.1		Prendre à droite sur King St/Prescott and Russell County Rd 24 (panneaux vers County Road 24)
22.	76.5	4.1		Continuer sur Front Road West, CR 24
23.	80.7	2.5		Prendre à gauche sur Main St W/Prescott and Russell County Rd 4
24.	83.2	2.9		Prendre légèrement à gauche sur Main St East, CR 4
25.	86.1	8.7		Continuer sur Front Road , CR 4

86.1 kilometers. +192/-198 meters

Num	Dist	Next	Type	Note
26.	94.8	0.3	↑	Continuer sur Principale, CR 4
27.	95.2	5.1	↑	Continuer sur Front Road , CR 4
28.	100.3	6.1	↑	Continuer sur County 14 Rd/St Eugene Rd
29.	106.4	0.8	←	Prendre à gauche sur Labrosse, Regional Rd 10
30.	107.2	0.4	←	Prendre à gauche sur Mill St
31.	107.6	0.0	🏁	End of route

21.5 kilometers. +41/-32 meters