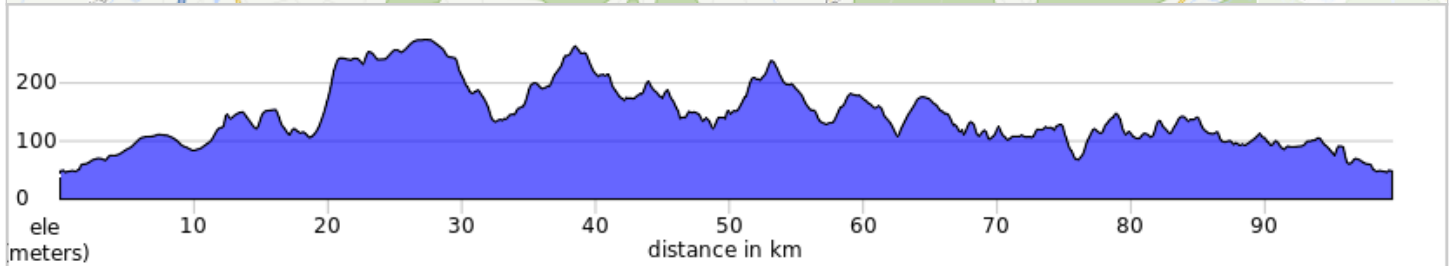
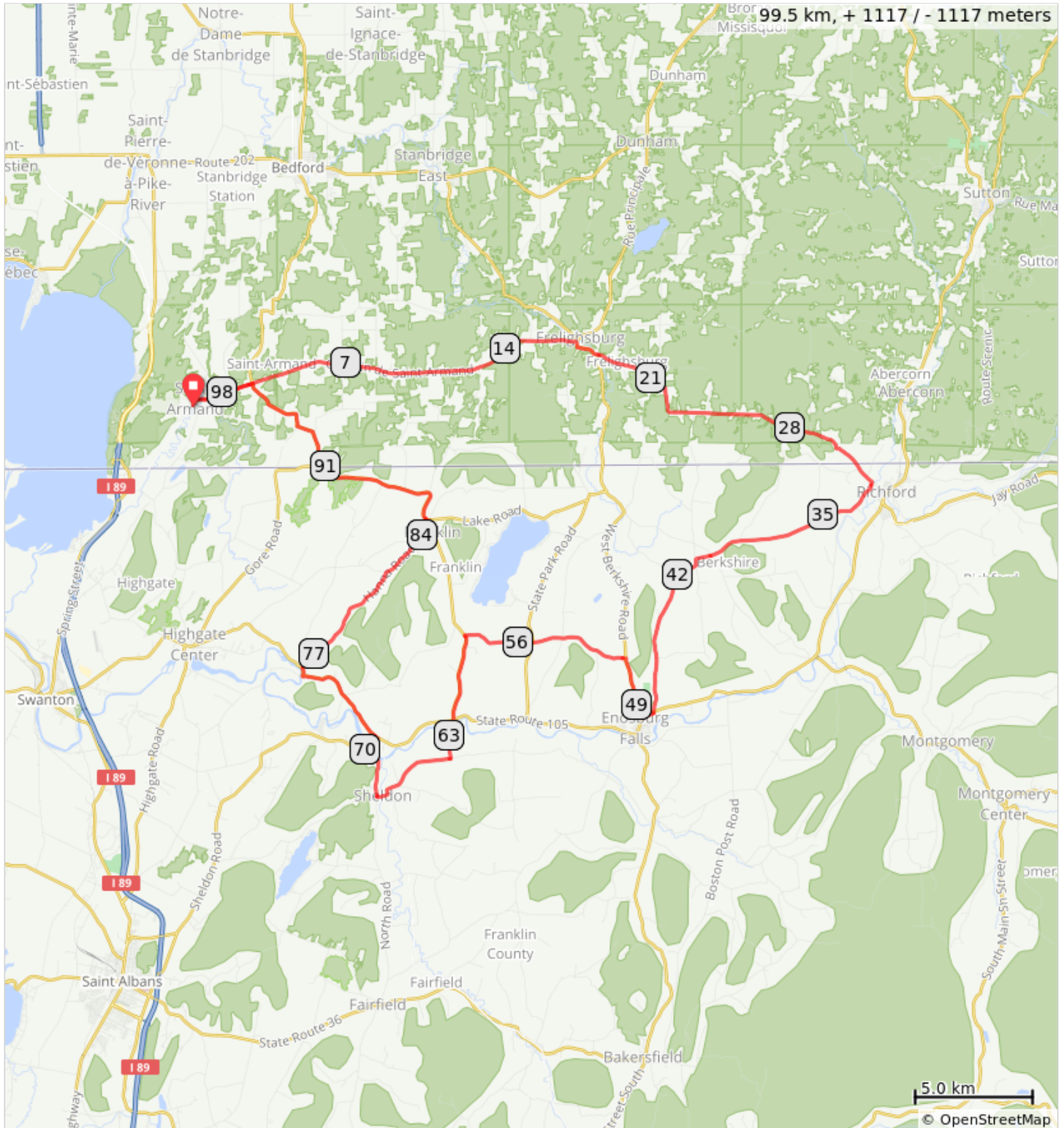






























StArmand Enosburg 100km 1100m H



StArmand Enosburg 100km 1100m H

Dist	Next	Type	Note
0.0	0.3		Start of route
0.3	16.9		Prendre à droite sur Chemin de Saint-Armand
17.1	1.0		Prendre à droite sur Rue Principale/QC-237 S
18.2	11.8		Prendre à gauche sur Chemin de Richford
30.0	2.3		Continuer sur Pinnacle Rd
32.3	1.6		Prendre à droite sur N Branch Rd
33.9	6.2		Continuer sur Richford Rd
40.2	7.8		Continuer sur Water Tower Rd
48.0	0.5		Prendre à droite sur Elm St/Sampsonville Rd
48.5	2.6		Prendre à droite sur W Berkshire Rd/Vermont Rte 108 N
51.2	0.9		Prendre à gauche sur Noble Rd
52.1	3.4		Continuer sur Stanley Rd
55.4	3.0		Continuer sur Swamp Rd
58.5	3.7		Prendre à gauche sur VT-120
62.2	1.7		Continuer sur Kane Rd
63.9	2.3		Prendre à droite sur E Sheldon Rd
66.2	1.1		Continuer sur Pleasant St
67.3	0.5		Prendre à droite sur Bridge St
67.8	2.6		Prendre à droite sur Main St/Sheldon Creek Rd
70.4	0.9		Prendre à droite sur VT-105 E
71.2	4.5		Prendre complètement à gauche sur VT-78 W
75.8	0.4		Tourner à droite pour rester sur VT-78 W
76.1	8.3		Prendre à droite sur Hanna Rd
84.5	0.5		Prendre à gauche sur VT-120
85.0	6.5		Prendre à gauche sur VT-235
91.5	0.8		Tourner à droite pour rester sur VT-235
92.3	4.4		Continuer sur Chemin de Morses Line/QC-235 N
96.7	2.5		Prendre à gauche sur Chemin de Saint-Armand

96.7 kilometers. +1255/-1233 meters

Dist	Next	Type	Note
99.2	0.3	←	Prendre à gauche sur Chemin de l'École
99.5	0.0	📍	End of route

2.8 kilometers. +0/-0 meters