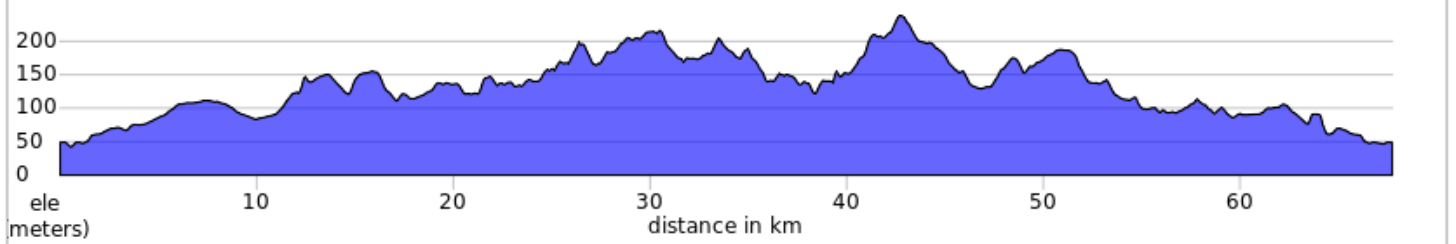



















# StArmand Enosburg 68km 680m H



## StArmand Enosburg 68km 680m H

Dist	Next	Type	Note
0.0	0.3		Start of route
0.3	16.9		Prendre à droite sur Chemin de Saint-Armand
17.2	5.0		Prendre à droite sur Rue Principale/QC-237 S
22.2	3.4		Continuer sur W Berkshire Rd/Vermont Rte 108 N
25.5	4.3		Continuer sur VT-118 S
29.8	7.8		Prendre à droite sur Water Tower Rd
37.6	0.5		Prendre à droite sur Elm St/Sampsonville Rd
38.1	2.6		Prendre à droite sur W Berkshire Rd/Vermont Rte 108 N
40.8	0.9		Prendre à gauche sur Noble Rd
41.6	3.4		Continuer sur Stanley Rd
45.0	3.0		Continuer sur Swamp Rd
48.1	5.2		Prendre à droite sur VT-120
53.2	6.5		Prendre à gauche sur VT-235
59.7	0.8		Tourner à droite pour rester sur VT-235
60.6	4.4		Continuer sur Chemin de Morses Line/QC-235 N
65.0	2.5		Prendre à gauche sur Chemin de Saint-Armand
67.5	0.3		Prendre à gauche sur Chemin de l'École
67.7	0.0		End of route

67.7 kilometers. +791/-791 meters