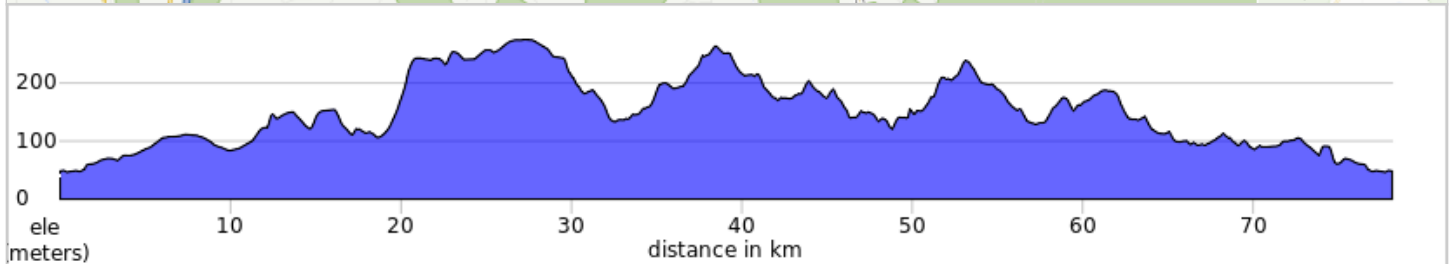
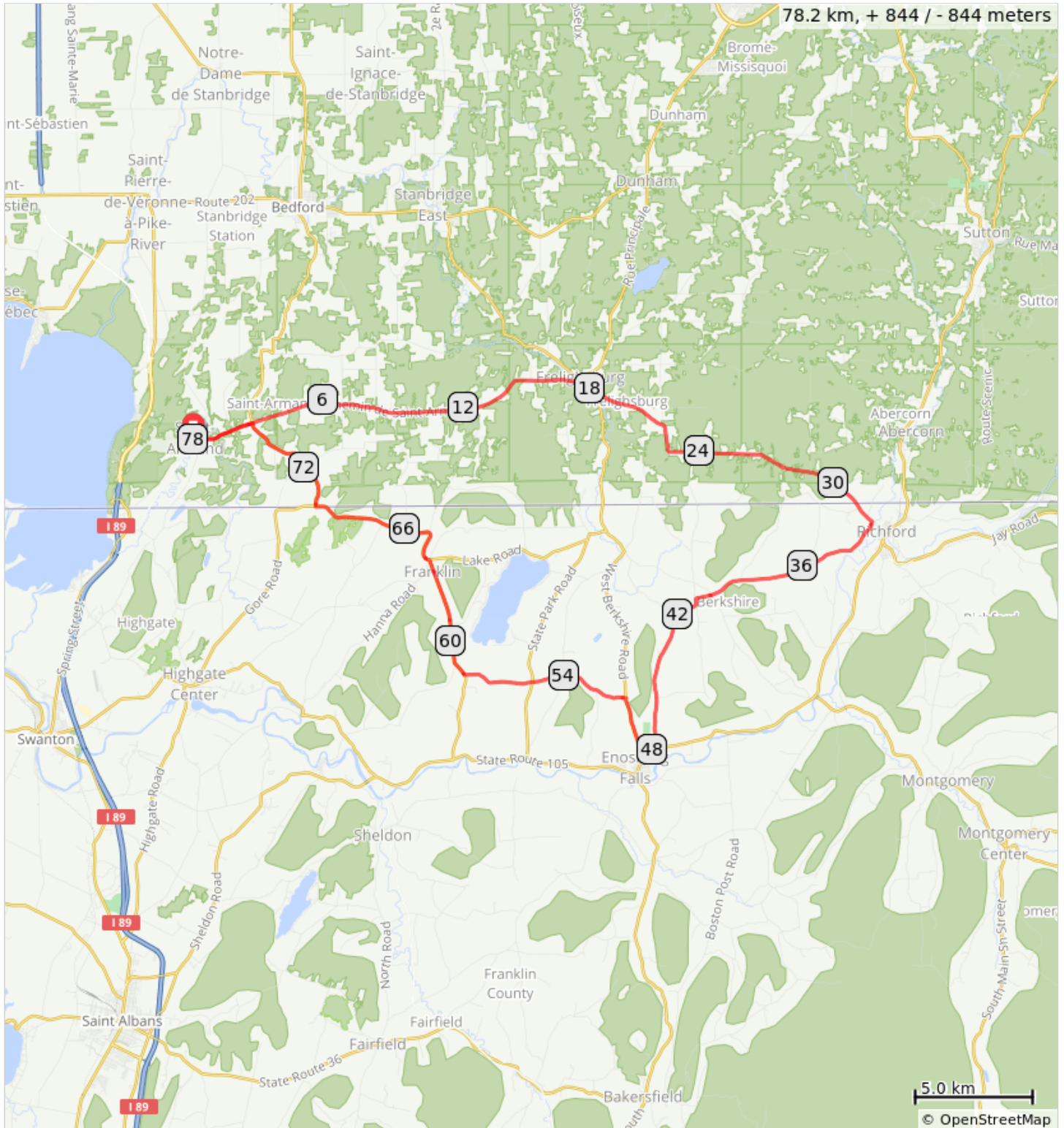






















# StArmand Enosburg 78km 845m H



## StArmand Enosburg 78km 845m H

Dist	Next	Type	Note
0.0	0.3		Start of route
0.3	16.9		Prendre à droite sur Chemin de Saint-Armand
17.1	1.0		Prendre à droite sur Rue Principale/QC-237 S
18.2	11.8		Prendre à gauche sur Chemin de Richford
30.0	2.3		Continuer sur Pinnacle Rd
32.3	1.6		Prendre à droite sur N Branch Rd
33.9	6.2		Continuer sur Richford Rd
40.2	7.8		Continuer sur Water Tower Rd
48.0	0.5		Prendre à droite sur Elm St/Sampsonville Rd
48.5	2.6		Prendre à droite sur W Berkshire Rd/Vermont Rte 108 N
51.2	0.9		Prendre à gauche sur Noble Rd
52.1	3.4		Continuer sur Stanley Rd
55.4	3.0		Continuer sur Swamp Rd
58.5	5.2		Prendre à droite sur VT-120
63.6	6.5		Prendre à gauche sur VT-235
70.1	0.8		Tourner à droite pour rester sur VT-235
71.0	4.4		Continuer sur Chemin de Morses Line/QC-235 N
75.4	2.5		Prendre à gauche sur Chemin de Saint-Armand
77.9	0.3		Prendre à gauche sur Chemin de l'École
78.2	0.0		End of route

78.2 kilometers. +954/-954 meters